Commune de Magny-en-Vexin

18/02/2025

VERDI

PLAN LOCAL D'URBANISME

PIECE N°4.3 : ANNEXES REGLEMENT ECRIT

Patrimoine bâti identifié au titre de l'article L151-19 du code de l'urbanisme



SOMMAIRE

PIECE N°4.3 : ANNEXES REGLEMENT ECRIT 1

Patrimoine bâti identifié au titre de l'article L151-19 du code de l'urbanisme 1

1 Méthode d'identification du patrimoine bâti 3

1.1 Introduction 4

1.1.1 Contexte 4
1.1.2 Données d'entrée 4
1.1.3 Objectifs de l'identification 4

1.2 Le contenu des fiches 5

1.2.1 Classement du patrimoine identifié 5
1.2.2 Autres informations 5
1.2.3 Exemple de fiche 6

1.3 Définition du contenu des fiches 7

1.3.1 les catégories 7
1.3.2 Les typologies 7
1.3.3 Intérêt de l'identification 13

2 Secteurs d'identification patrimoniaux 15

3 Fiches d'identification patrimoniales 17

1

METHODE D'IDENTIFICATION DU PATRIMOINE BATI

1.1 INTRODUCTION

1.1.1 CONTEXTE

En application de l'article L. 151-19 du code de l'urbanisme, sont localisés ou délimités sur le règlement graphique les éléments ou ensembles identifiés pour leurs qualités d'ordre culturel, historique architectural ou paysager.

Cette identification est déclinée en plusieurs catégories regroupant les éléments patrimoniaux selon leur nature et leurs caractéristiques (cf. tableau ci-après).

Chacun de ces éléments ou ensembles, fait l'objet d'une fiche d'identification qui figure en 3ème partie du présent document.

Ces fiches précisent les caractéristiques essentielles qui fondent l'intérêt patrimonial des éléments identifiés.

1.1.2 DONNEES D'ENTREE

Pour la réalisation de cet inventaire, ont été pris en compte :

- les éléments protégés au titre de l'article L151-19 du code de l'urbanisme dans le PLU approuvé en décembre 2007 ;
- l'étude patrimoine bâti réalisée par le cabinet Hortésie dans le cadre du PLU actuellement opposable ;
- l'inventaire de l'Institut Paris Région (Enquête 2006-2013) ;
- les données du Parc Naturel Régionale du Vexin Français ;
- une visite de terrain réalisée le 16/09/2022 ;
- les données d'entrée de la Ville ;
- la base de données des Monuments Historiques.

1.1.3 OBJECTIFS DE L'IDENTIFICATION

L'objectif général de l'identification du patrimoine bâti est la mise en valeur et la préservation du caractère patrimonial des constructions. Il s'agit de conserver les éléments structurants, de rendre perceptibles les marqueurs de l'histoire du site et de l'évolution du territoire, en veillant à mettre en valeur les spécificités propres à chacun d'eux.

Il convient de préserver et d'entretenir les constructions, ensemble de constructions et éléments identifiés ainsi que leurs abords susceptibles de contribuer à leur mise en valeur. Cette protection ne fait pas obstacle à une évolution, un changement

d'usage ou de destination des constructions, dans le respect de l'identité patrimoniale de l'édifice telle qu'elle est décrite dans sa fiche d'identification. Il convient également de préserver et d'entretenir leur ordonnancement ainsi que l'équilibre entre espaces bâtis et espaces libres.

1.2 LE CONTENU DES FICHES

1.2.1 CLASSEMENT DU PATRIMOINE IDENTIFIE

Catégories	Typologies	Intérêt
Bâtiment	Maison de bourg	Symbolique
Ensemble de bâtiments	Maison bourgeoise	Architectural
Elément	Corps de ferme	Historique
	Patrimoine vernaculaire	
	Patrimoine public, administratif et religieux	
	Patrimoine lié à une activité économique	

1.2.2 AUTRES INFORMATIONS

Chaque fiche comporte également d'autres informations sur le patrimoine identifié :

- Nom (le cas échéant)
- Localisation : adresse et parcelle cadastrale
- Description détaillée : contribution à la composition urbaine et caractéristique architecturales

1.2.3 EXEMPLE DE FICHE

N°1

FICHE PATRIMOINE



Hôtel l'Ecu de France

IDENTIFICATION

Localisation

Adresse : 9 rue de l'Hôtel de Ville
Référence cadastrale : AL 489

Typologie

Caractéristique : Bâtiment
Type : Maison de bourg

Statut

Intérêt : Architectural + Historique

DESCRIPTION DETAILLEE

Contribution à la composition urbaine

Le bâtiment est implanté en alignement avec la voie principale et suivant son dénivelé.

Un soubassement et une marche en pierre devant la porte d'entrée permet d'aligner le niveau.



Description architecturale

Ensemble

Bâti du XVIe

Structure : R+1 avec encorbellement soutenu par des corbeaux en bois.

Façades : pans de bois à remplissage (colombage)

Couverture : toit 2 pans.

Ouvertures : régulières, deux portes avec imposte dont une bouchée.

Eléments complémentaires

Décor : Ecu d'Anne de Bretagne "à deux fleurs de lys et moucheture d'hermine surmonté d'une couronne", sculptures de roses à l'étage.

1.3 DEFINITION DU CONTENU DES FICHES

1.3.1 LES CATEGORIES

Le patrimoine identifié est classé selon 3 catégories :

- Bâtiment : une construction
- Ensemble de bâtiments : groupement de constructions constituant un ensemble harmonieux par leur caractéristiques architecturales ou leur fonction
- Elément : croix, lavoirs, fontaines…

1.3.2 LES TYPOLOGIES

1.3.2.1 Maison de bourg

La maison de bourg possède ses propres spécificités. Souvent regroupées autour de l'église, des espaces publics, halles, fontaines ainsi que le long des voies principales de la ville les reliant au centre, les maisons de bourg se placent en front de rue afin de donner un rythme linéaire et continu à celle-ci. Souvent même reliées les unes aux autres par des murs ou des dépendances, elles occupent l'ensemble de leur parcelle. Ce rythme confère une homogénéité visuelle dans le centre-ville.

Les maisons de bourg présentent des volumes simples (généralement de deux niveaux), souvent plus longues que larges elles ont un aspect de rectangle allongé. Elles s'adaptent à leur orientation avec des fenêtres au sud et très peu au nord. On compte souvent une seule fenêtre par pièce.

L'organisation et l'homogénéité des ouvertures témoignent également du statut social du propriétaire. De même façon, les façades, elles, peuvent présenter plus d'ornements que les maisons rurales avec comme éléments typiques un bandeau intermédiaire, des lucarnes à capucines, une cheminée sur le pignon légèrement en retrait… On retrouve des enduits pleins sur les façades donnant sur rue et des façades en pierre-vu sur les façades arrières ou latérales. Enfin, des boutiques peuvent occuper les rez-de-chaussée de ces anciennes maisons.



Source : Verdi

1.3.2.2 Maison bourgeoise

La maison bourgeoise est apparue dans le Vexin Français à partir du XVIIIe siècle par des seigneurs puis des riches bourgeois attirés par l'essor agricole et industriel de la région.

On trouve généralement les maisons bourgeoises en bordure du village en raison d'une occupation de son centre par les maisons de bourg et rurales. Les quelques maisons bourgeoises que l'on trouve dans le centre ont remplacée d'anciens bâtis ayant été démoli.

La maison bourgeoise est majoritairement implantée au centre de la parcelle souvent d'une grande dimension car celle-ci a pour vocation de témoigner du statut social de son propriétaire. On y accède alors par un jardin plus ou moins grand. Son portail et ses clôtures sont richement décorées et ne cherchent pas à cacher l'ensemble de la propriété.

La maison bourgeoise est résidentielle, l'entrée se trouve au centre et elle dessert symétriquement 1 à 3 étages. Ces volumes se veulent plus resserrés que les maisons traditionnelles, avec un plan carré plus vertical qu'horizontal. Dans cette composition verticale on retrouve également des ouvertures généralement plus hautes que larges. Toutes les façades du bâti sont dégagées, on ne constate pas d'annexe accolée car la régularité est le principal caractère de l'esthétisme de ce type de bâti. Elle se caractérise aussi par son niveau semi enterré formant un soubassement. Le rez-de-chaussée est réservé à la vie en communs et aux invités, il est haut de plafond et dominant contrairement aux étages qui sont eux plus bas et réservés à la vie privée.



Source : Verdi

1.3.2.3 Corps de ferme

Au regard de son histoire, la région du Vexin Français compte de nombreux corps de fermes.

Les fermes de bourgs structurent l'organisation de la ville tandis que les plus grosses se localisent en périphérie ou à l'entrée de la ville.

La forme et l'implantation du bâtiment suit la forme générale de la parcelle en rectangle ou carré. Un corps de ferme s'organise autour d'un logis. Celui-ci est rapidement repérable car il présente plus de décorations et des ouvertures plus importantes que le reste du corps de ferme. Il peut également présenter plusieurs

étages. Les pignons de ces corps ont des largeurs plus grandes que celles des maisons rurales mais avec peu d'ouvertures sur la rue car la vie du bâti est concentrée autour de la cour intérieure.

L'ensemble du corps de ferme est une unité fonctionnelle qui s'organise autour d'une cour intérieure minérale perméable avec un accès direct aux terres. On peut distinguer plusieurs fonctionnalités autre que le logis tels que ; les espaces destinés à l'élevage présentant de grandes ouvertures vers le sud pour bénéficier des apports solaires, tandis que les espaces dédiés à la conservation sont de préférence orientés au nord. Enfin on peut retrouver encore des granges qui sont le plus souvent les parties les plus anciennes et les plus imposantes du corps de ferme.



Source : Verdi

1.3.2.4 Patrimoine vernaculaire

Le patrimoine vernaculaire regroupe l'ensemble d'éléments architecturaux ponctuels, ou éléments avec une spécificité différente de celles énoncées plus haut. Et caractéristique de la culture locale, populaire et relate de l'histoire du quotidien et des pratiques de la région. Ces éléments ont été identifiés comme remarquables pour le patrimoine de la ville. Ils correspondent à des croix, fontaines, lavoirs…



Source : verdi

1.3.2.5 Patrimoine public, administratif et religieux

Cette typologie regroupe les équipements d'intérêt collectif et/ou de services publics comme la mairie ou encore l'école d'Arthieul et également les édifices religieux.



Source : Mairie

1.3.2.6 Patrimoine lié à une activité économique

Dans cette typologie, on retrouve les établissements dans lesquels s'effectue actuellement ou s'effectuait une activité économique, industrielle ou artisanale.



Source : Verdi

1.3.3 INTERET DE L'IDENTIFICATION

1.3.3.1 Intérêt architectural

L'intérêt architectural caractérise le patrimoine identifié dits remarquables pour leur bâti, leur volume, leur implantation, leurs ornements.

1.3.3.2 Intérêt historique

Le patrimoine identifié présentant un intérêt historique est caractérisé par la relation que celui-ci a avec un évènement, une période historique de la région ou propre à la ville.

1.3.3.3 Intérêt symbolique

L'intérêt symbolique peut être relatif à l'effet produit par le patrimoine identifié dans son paysage urbain, il peut faire effet de signal, marquer un angle ou donner un effet de perspective.

2

SECTEURS D'IDENTIFICATION PATRIMONIAUX

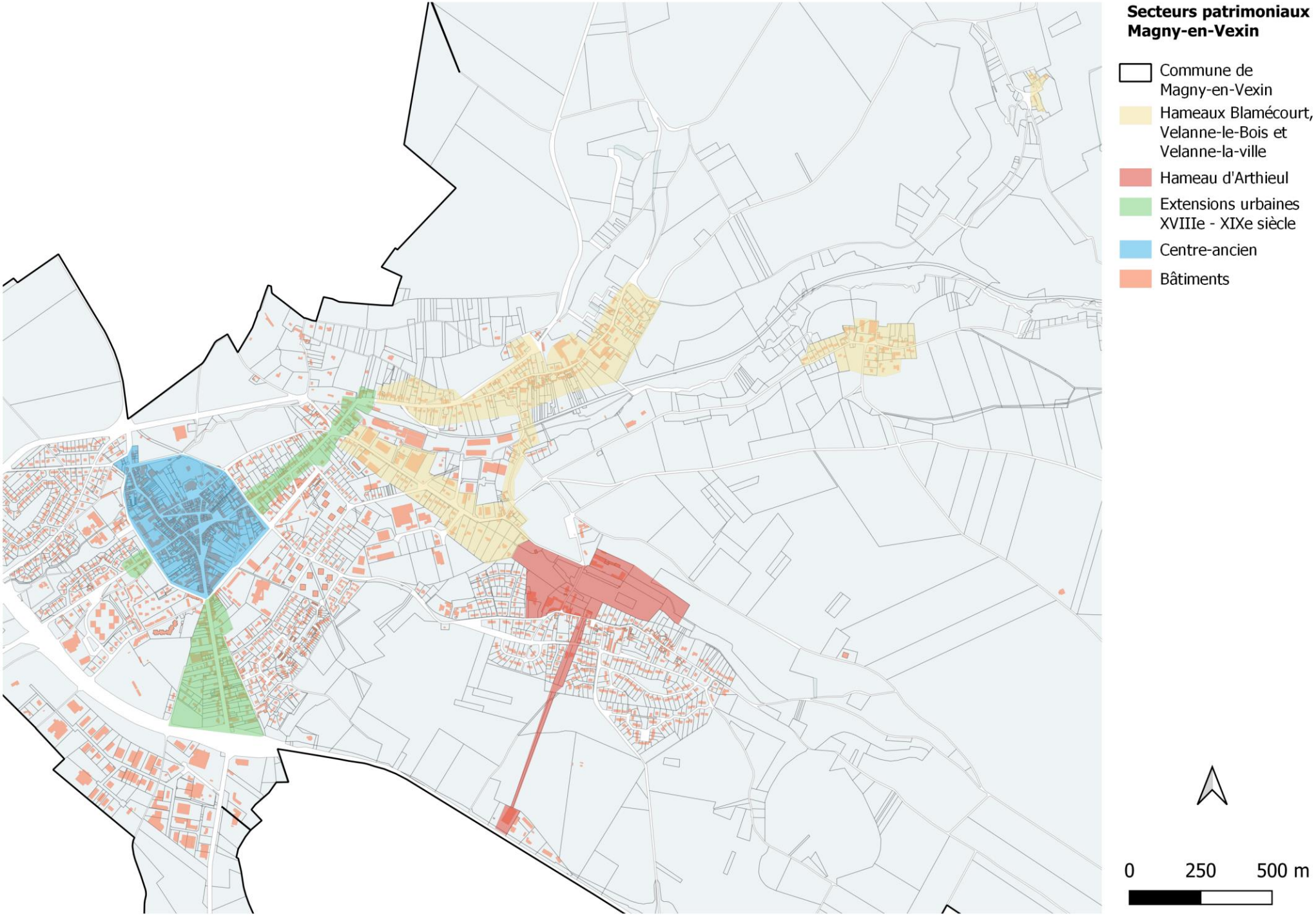
Secteurs patrimoniaux
Magny-en-Vexin
Commune de Magny-en-Vexin
Hameaux Blamécourt, Velanne-le-Bois et Velanne-la-ville
Hameau d'Arthieul
Extensions urbaines XVIIIe - XIXe siècle
Centre-ancien
Bâtiments
0
250
500 m

3

FICHES D'IDENTIFICATION PATRIMONIALES PAR SECTEURS

VERDI

DEPARTEMENT DU VAL D'OISE

COMMUNE DE MAGNY-EN-VEXIN

Règlement Graphique

Pièce n°
3.1

Orientation

P.L.U

Plan Local d'Urbanisme

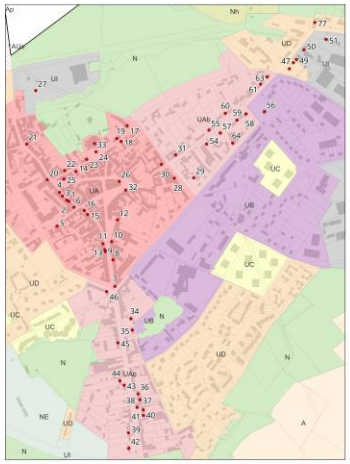

Centre ville et axes Crosne / Beauvais



Hameau de Blamécourt

Légende

- Commune de Magny-en-Vexin
- Parcellaire
- Bâti
- Patrimoine bâti identifié

Zonage

- UA : secteur centre ville
- UAa : secteur coeur des hameaux Arthieul et Blamécourt
- UAb : secteur rue de Beauvais et rue de Crosne
- UB : secteur urbain mixte
- UC : secteur d'habitat collectif
- UD : secteur d'habitat pavillonnaire
- UE : secteur d'équipements d'intérêt collectif et de services publics
- UI : secteur d'activités économiques
- 1AUe : secteur à urbaniser à destination d'équipements d'intérêt collectif et de services publics
- 1AUi : secteur à urbaniser à destination d'activités économiques
- A : secteur agricole
- Ap : secteur agricole protégé
- N : secteur naturel
- NE : secteur naturel avec équipements
- Nh : secteur naturel habité
- Np : secteur naturel protégé
- NZh : secteur naturel avec zones humides

0 750 1 500 m

Localisation du patrimoine bâti faisant l'objet d'une fiche d'identification patrimoniale à Magny-en-Vexin (liste non-exhaustive)

SECTEUR 1 : CENTRE ANCIEN

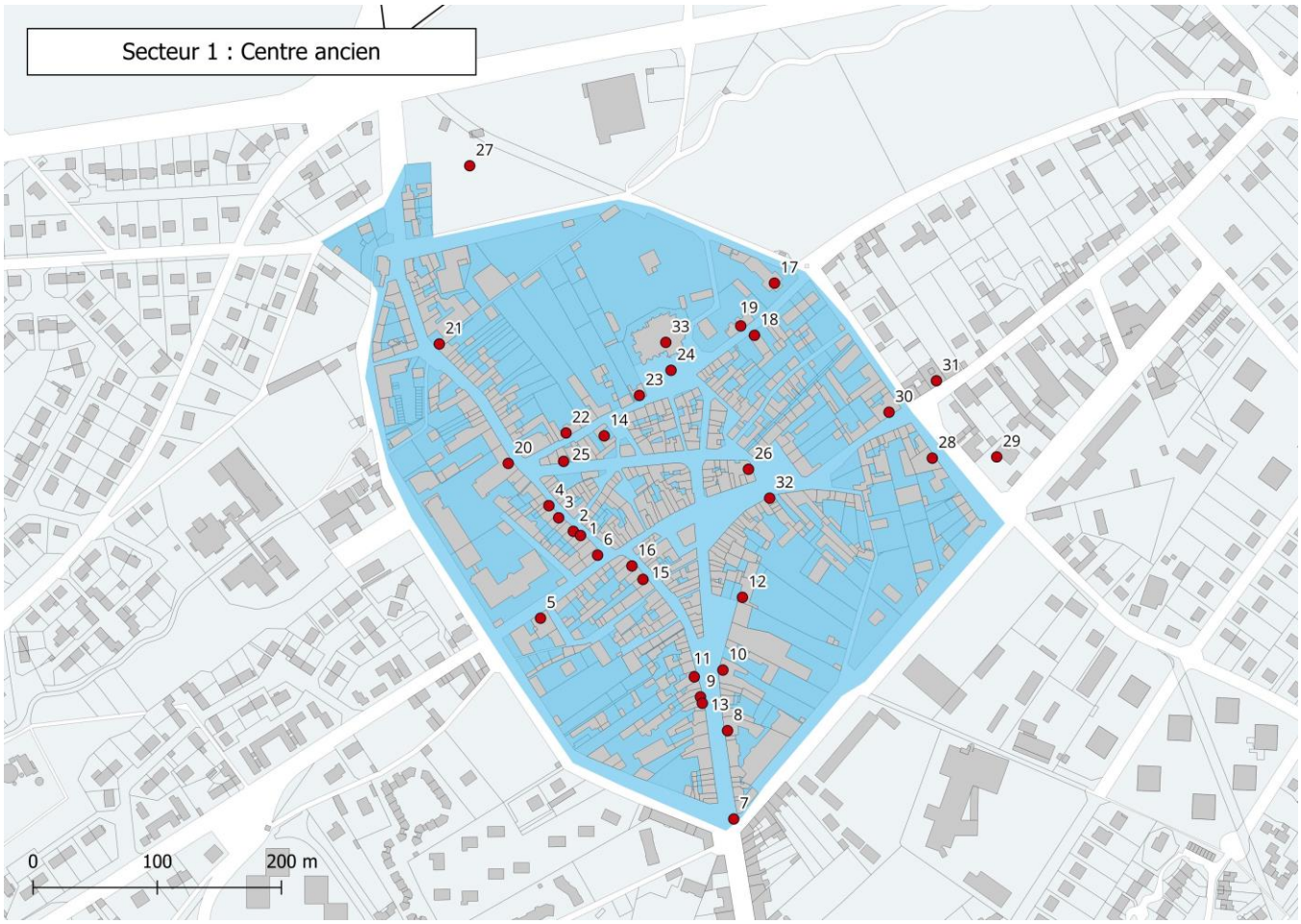

N°1

FICHE PATRIMOINE



Hôtel l'Ecu de France

IDENTIFICATION

Localisation

Adresse : 9 rue de l'Hôtel de Ville
Référence cadastrale : AL 489

Typologie

Caractéristique : Bâtiment
Type : Maison de bourg

Statut

Intérêt : Architectural + Historique

DESCRIPTION DETAILLEE

Contribution à la composition urbaine

Le bâtiment est implanté en alignement avec la voie principale et suivant son dénivelé.

Un soubassement et une marche en pierre devant la porte d'entrée permettent d'aligner le niveau.

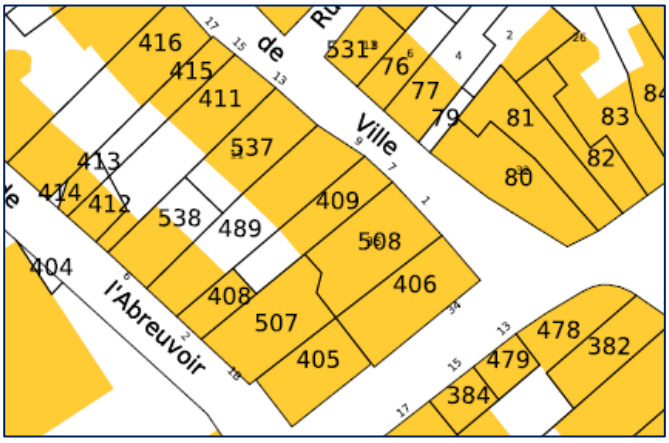

Description architecturale

Ensemble

Bâti du XVIe

Structure : R+1 avec encorbellement soutenu par des corbeaux en bois.

Façades : pans de bois à remplissage (colombage)

Couverture : toit 2 pans.

Ouvertures : régulières, deux portes avec imposte dont une bouchée.

Eléments complémentaires

Décor : Ecu d'Anne de Bretagne "à deux fleurs de lys et moucheture d'hermine surmonté d'une couronne", sculptures de roses à l'étage.

N°2

FICHE PATRIMOINE



Ancienne pension de famille Paul Fournier

IDENTIFICATION

Localisation

Adresse : 13 rue de l'Hôtel de Ville
Référence cadastrale : AL 537

Typologie

Caractéristique : Bâtiment
Type : Maison de bourg

Statut

Intérêt : Historique

DESCRIPTION DETAILLEE

Contribution à la composition urbaine

Le bâtiment est implanté en alignement avec la voie principale et suivant son dénivelé.

La porte d'entrée est accessible par 3 marches en pierre.

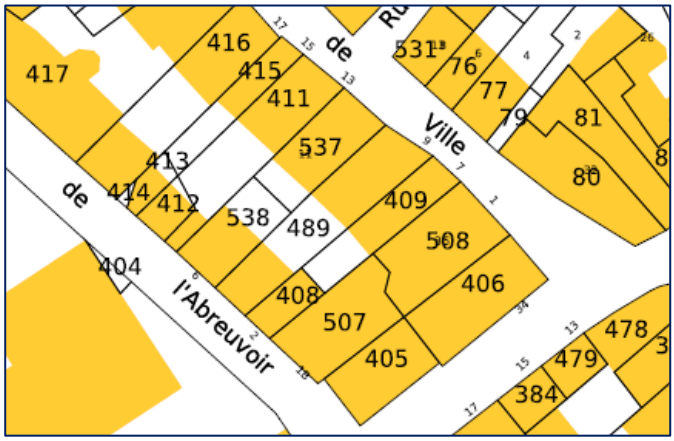

Description architecturale

Ensemble

Bâti du XVIIe (datation sur façade).

Structure: R+1+C

Façades : enduit sur la façade principale.

Couverture : toit 2 pans avec tuiles mécaniques, souche cheminée en brique.

Ouvertures : régulières, hautes fenêtres à multiples carreaux et volets en bois extérieurs au RDC.

Lucarnes à toiture 2 pans donnant sur la rue.

Eléments complémentaires

Décor : corniche débordante à consoles, plaque en fer avec l'inscription "Pension de famille Paul Fournier".

N°3

FICHE PATRIMOINE



Hôtel du Marquis de Guiry

IDENTIFICATION

Localisation

Adresse : 17 rue de l'Hôtel de ville
Référence cadastrale : AL 416

Typologie

Caractéristique : Bâtiment
Type : Maison de bourg

Statut

Intérêt : Historique

DESCRIPTION DETAILLEE

Contribution à la composition urbaine

Le bâtiment est implanté en alignement avec la voie principale et suivant son dénivelé.

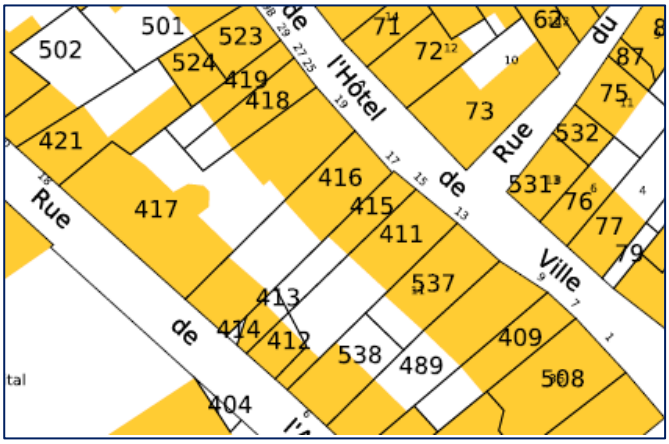

Description architecturale

Ensemble

Bâti datant entre 1617 et 1618

Structure : R+2

Façades : pierre de taille au RDC, brique rouge sur les étages.

Couverture : toit 2 pans.

Ouvertures : alignées et régulières à deux ventaux avec impostes vitrées.

La fenêtre du RDC est accompagnée d'un volet en bois extérieur.

Eléments complémentaires

Décor : pierre de brossage sur les chaines d'angles, encadrements d'ouvertures en pierre. Tourelle.

N°4

FICHE PATRIMOINE



Auditoire royal

IDENTIFICATION

Localisation

Adresse : 19-27 rue de l'Hôtel de Ville
Référence cadastrale : AL 417 à 419

Typologie

Caractéristique : Ensemble de bâtiments
Type : Maison de bourg

Statut

Intérêt : Historique

DESCRIPTION DETAILLEE

Contribution à la composition urbaine

Le bâtiment est implanté en alignement avec la voie principale et suivant son dénivelé.

Bâti datant du XVIe siècle, abritait l'ancien hôtel du bailliage et l'auditoire royal.

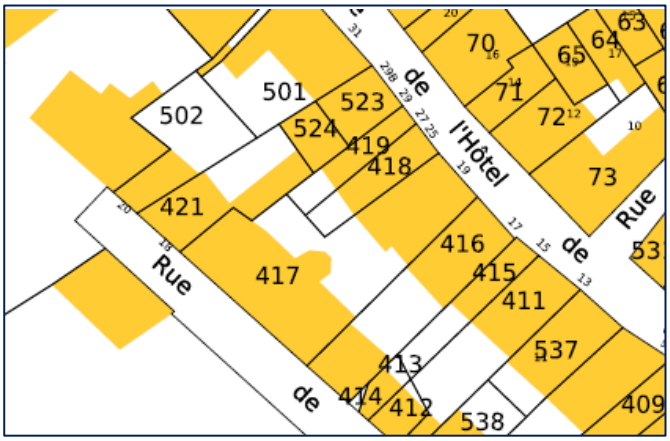

Description architecturale

Ensemble

Structure : R+1+C

Façades : partiellement modifiées par la division en habitation et la création d'ouvertures. En pierre de taille et enduit.

Couverture : toit 2 pans avec tuiles en ardoise. Cheminée.

Ouvertures : lucarnes au niveau des combles, fenêtres à deux ventaux avec imposte vitrée, porte d'entrée vitrée avec imposte.

Eléments complémentaires

Décor : bandeau séparant les niveaux, niche abritant une statue de Notre Dame de Bon Secours.

Les lucarnes éclairant un comble dit "à la Mansart". Garde-corps en fer forgé décoré.

N°5

FICHE PATRIMOINE



Hôtel du cheval blanc

IDENTIFICATION

Localisation

Adresse : 27 rue Carnot
Référence cadastrale : AL 402

Typologie

Caractéristique : Bâtiment
Type : Maison de bourg avec boutique

Statut

Intérêt : Architectural

DESCRIPTION DETAILLEE

Contribution à la composition urbaine

Ce bâti est implanté le long de la rue de Carnot. Il fait aussi l'angle de la rue de la poste.

Un auvent et une terrasse implantée sur la rue marque la présence du bâtiment.

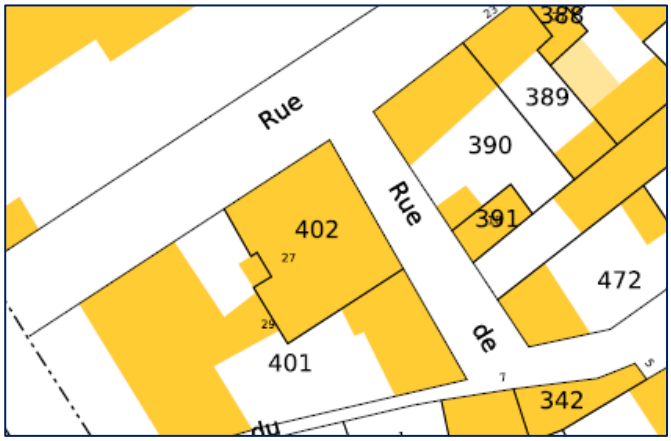

Description architecturale

<u>Ensemble</u>

Structure : R+1

Façades : enduit au rez-de-chaussée et pierre de taille sur l'étage. Décoration avec un motif croisé sur la façade.

Couverture : toit 4 pans avec tuiles mécaniques.

Ouvertures : fenêtres régulières à six carreaux à l'étage. Fenêtres type baie à multiples carreaux au rez-de-chaussée.

L'entrée principale se fait par la façade avant en retrait.

<u>Eléments complémentaires</u>

Décor : inscription "Hôtel du Cheval Blanc" sur le haut de la façade. Corniche sur toutes les façades.

Auvent en tuiles plates le long de la façade avant au dessus du rez-de-chaussée avec poteaux apparents.

N°6

FICHE PATRIMOINE



Maison Henri II

IDENTIFICATION

Localisation

Adresse : 34 rue Carnot
Référence cadastrale : AL 406

Typologie

Caractéristique : Bâtiment
Type : Maison de bourg

Statut

Intérêt : Architectural + Historique

Monument historique

DESCRIPTION DETAILLEE

Contribution à la composition urbaine

Cette maison d'angle est l'une des plus remarquables de la ville. Son style est caractéristique du XVIe siècle.

Elle est implantée à l'angle de la rue Carnot et rue de Villeroy. L'angle du bâtiment est décoré.

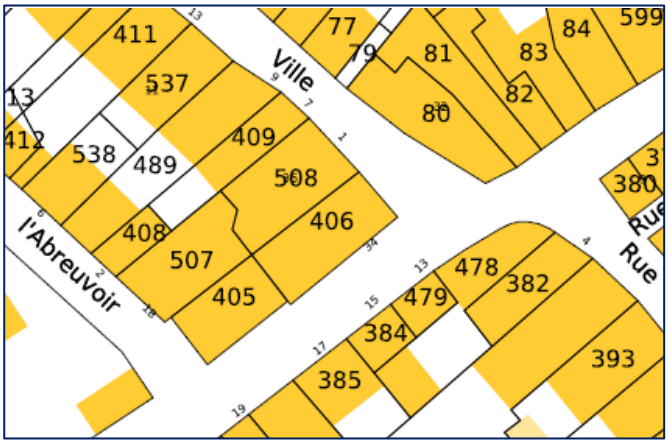

Description architecturale

Ensemble

Structure : R+1+C

Façades : pierre de taille et enduit

Couverture : toit 2 pans à angle aigu en tuiles mécaniques. Grande cheminée en pierre de taille.

Ouvertures : régulières à six carreaux avec volets extérieurs persiennes. Fenêtre sur le pignon de la façade latérale.

Eléments complémentaires

Décor : La date "1555" est gravée au sommet du pignon.

Rosaces et bucranes séparés par des trianglyphes figurent sur la frise. Des volutes et des feuilles de laurier surmontent une niche d'angle.

Maison d'Henri II historique datant de 1555.

N°7

FICHE PATRIMOINE



Anciennes portes d'entrée de la ville

IDENTIFICATION

Localisation

Adresse : 1 rue de Paris
Référence cadastrale :

Typologie

Caractéristique : Elément
Type : Patrimoine vernaculaire

Statut

Intérêt : Architectural + Historique

Monument historique

DESCRIPTION DETAILLEE

Contribution à la composition urbaine

Les anciennes portes d'entrées de la ville figurent au début de la rue de Paris. Elles datent du XVIIIe siècle.



Eléments complémentaires

Description architecturale

Ensemble

Deux piliers de pierre à bossage en table avec entablement à mi-hauteur. Ils sont couronnés par un chapiteau orné en dessous avec des couronnes et des guirlandes. Ils sont aussi surmontés d'une urne.

L'un des piliers comporte une tête de lion sous l'entablement.

Il y avait à l'origine un abreuvoir voisin du pilier ouest qui contenait une fontaine publique.

N°8

FICHE PATRIMOINE



Ancien relais de poste

IDENTIFICATION

Localisation

Adresse : 53 rue de Paris
Référence cadastrale : AL 288

Typologie

Caractéristique : Bâtiment
Type : Maison de bourg

Statut

Intérêt : Architectural + Historique

DESCRIPTION DETAILLEE

Contribution à la composition urbaine

Le bâtiment est de forme rectangulaire allongé, il est implanté en alignement avec la rue.



Description architecturale

Ensemble

Structure : R+1+C

Façades : enduit plein sur la façade principale

Couverture : toit deux pentes à tuiles plates.

Ouvertures : fenêtres alignées et régulières à six carreaux et imposte vitrée accompagnées de volets extérieurs en bois.

Quatre lucarnes habillent le haut de la toiture. Une grande porte cochère en bois habille le bas de la façade.

Eléments complémentaires

Décor : inscription sur bandeau historique sur la façade.

Chaines d'angles et médianes en pierre de taille. Corniche en séparation des deux niveaux et sous la toiture.

Encadrements et linteaux arrondis autour des ouvertures.

N°9

FICHE PATRIMOINE



Chambre d'hôte "la maison de ville"

IDENTIFICATION

Localisation

Adresse : 46 rue de Paris
Référence cadastrale : AL 305

Typologie

Caractéristique : Bâtiment
Type : Maison de bourg

Statut

Intérêt : Architectural

DESCRIPTION DETAILLEE

Contribution à la composition urbaine

Le bâti est de forme très étroite implanté entre deux autre bâtis en alignement avec la voie publique.



Description architecturale

Ensemble

Structure : R+2+C

Façade : donnant sur rue, en brique à alternance de rouge aux étages, et pierre de taille au rez-de-chaussée.

Couverture : toit 2 pans en plaques avec cheminée en briques rouges.

Ouvertures : alignées, les fenêtres sont à six carreaux accompagnées de volets persiennes. Une fenêtre de toit.

Eléments complémentaires

Décor : Chaines d'angles, encadrements, linteaux en pierres de taille.

Corniches. Garde-corps des ouvertures en fer forgé décoré. Sortie d'égout sculptée.

N°10

FICHE PATRIMOINE



Le Grand Cerf

IDENTIFICATION

Localisation

Adresse : 43 rue de Paris
Référence cadastrale : AL 281

Typologie

Caractéristique : Bâtiment
Type : Maison de bourg avec boutique

Statut

Intérêt : Architectural + Historique

DESCRIPTION DETAILLEE

Contribution à la composition urbaine

Ce bâtiment est de forme rectangulaire, sa forme suit le cheminement de la rue et forme alors un léger angle.

Une traversée ouvre le bâtiment dans sa largeur au rez-de-chaussée et donne sur une cour arrière.

Cette ouverture marque l'architecture de cette façade.

Description architecturale

Ensemble

Structure : R+2+C

Façades : pierre de taille sur les étages et enduit au rez-de-chaussée.

Couverture : toit 2 pans à tuiles plates. Deux cheminées.

Ouvertures : régulières et alignées, les fenêtres sont à six carreaux aux étages.

Des fenêtres à multiples carreaux sont au rez-de-chaussée accompagnées d'ouvertures dédiées aux commerces.

Deux lucarnes sont présentes sur la toiture ainsi que deux fenêtres de toit. Porte cochère ouvrant sur la cour de service.



Eléments complémentaires

Décor : inscription "Le Grand Cerf" en lettres implantées sur un fronton triangulaire surmontant la traversée à travers le bâtiment.

Un auvent en tuiles plates protège les vitrines d'un restaurant au rez-de-chaussée. Des appuis sculptés sont présents sous les fenêtres. Chaines d'angles en pierre de taille. Corniches en doucine sous la toiture.

Historiquement : XIXe siècle, relais de poste et hôtel-relais pour les diligences sur le trajet Paris-Rouen-Le Havre.

N°11

FICHE PATRIMOINE



Maison de particulier

IDENTIFICATION

Localisation

Adresse : 38 rue de Paris
Référence cadastrale : AL 308

Typologie

Caractéristique : Bâtiment
Type : Maison de bourg

Statut

Intérêt : Architectural

DESCRIPTION DETAILLEE

Contribution à la composition urbaine

La maison est de forme rectangulaire compacte, implantée en alignement avec la voie entre d'autres propriétés.

Son architecture est typique des maisons historiques mais diffère des quelques maisons autour d'elle.

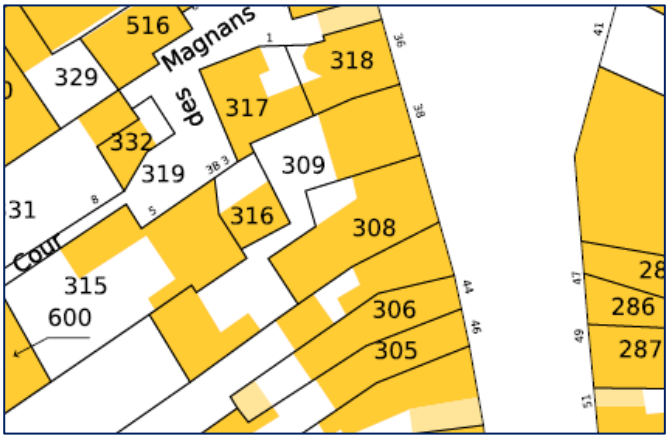

Description architecturale

Ensemble

Structure : R+1+C

Façades : meulières sur la façade principale.

Couverture : toit 2 pans avec tuiles en ardoise, cheminée en briques rouges.

Ouvertures : alternance de fenêtres doubles ventaux et baies à 4 ventaux accompagnées de volets persiennes.

Une lucarne marque le haut de la façade. Quelques fenêtres de toit en plus sur la toiture. La porte d'entrée est décorée.

Eléments complémentaires

Décor : Chaines d'angles, encadrements, linteaux en pierre de taille.

Bandeau plat sous la toiture. Encadrement autour de la lucarne centrale. Garde-corps en fer forgé décoré.

N°12

FICHE PATRIMOINE



Agence immobilière

IDENTIFICATION

Localisation

Adresse : Place d'Armes
Référence cadastrale : AL 276

Typologie

Caractéristique : Bâtiment
Type : Maison de bourg

Statut

Intérêt : Architectural + Historique

DESCRIPTION DETAILLEE

Contribution à la composition urbaine

Maison mitoyenne implantée en forme de U.

Le bâtiment est en recul par rapport à la place publique, un portail et une clôture en fer protègent la propriété.

L'entrée principale du bâtiment est accessible depuis une cour intérieure.

Description architecturale

Ensemble

Structure : R+1+C

Façades : pierre de taille.

Couverture : toit 2 pans, tuiles plates.

Ouvertures : régulières et symétriques, fenêtres six carreaux, cinq lucarnes en œil-de-bœuf.



Eléments complémentaires

Décor : consoles rectangulaires sous les fenêtres, importante corniche à modillons, garde-corps en fer forgé ouvragé.

N°13

FICHE PATRIMOINE



Garage Place d'Armes

IDENTIFICATION

Localisation

Adresse : 48 rue de Paris
Référence cadastrale : AL 304

Typologie

Caractéristique : Bâtiment
Type : Maison de bourg avec boutique

Statut

Intérêt : Architectural

DESCRIPTION DETAILLEE

Contribution à la composition urbaine

Le bâti est implanté en alignement avec la voie publique entre deux maisons de particuliers.

Avec un rez-de-chaussée dédié à une activité commerciale.



Description architecturale

Ensemble

Structure : R+2+C

Façades : pierre de taille sur les étages.

Couverture : toit 2 pans avec tuiles mécaniques.

Ouvertures : régulières et alignées à six carreaux avec volets en bois extérieur.

Porte cochère en rez-de-chaussée et baie vitrée commerciale.

Deux lucarnes habillent la toiture de la façade principale.

Eléments complémentaires

Décor : inscription "Garage de la Place d'armes" en lettres implantées sur la façade donnant sur la voie publique.

Pilastres au rez-de-chaussée.

N°14

FICHE PATRIMOINE



Ancien Hôtel Dieu

IDENTIFICATION

Localisation

Adresse : 1 Place de la butte
Référence cadastrale : AL 54

Typologie

Caractéristique : Bâtiment
Type : Patrimoine public, administratif et religieux

Statut

Intérêt : Architectural

DESCRIPTION DETAILLEE

Contribution à la composition urbaine

Construction XVIIe siècle.

Bâtiment en U avec 2 petits corps latéraux en retour d'équerre. Le corps principal n'est pas en alignement avec la voie principale.

L'entrée principale est accessible depuis une cour intérieure via un portail protégeant la propriété.

Description architecturale

Ensemble

Structure : R+1+C et R+2

Façades : Pierre de taille

Couverture : Toit 2 pans à tuiles plates.

Ouvertures : régulières et alignées à six carreaux accompagnées de volets en bois extérieurs.

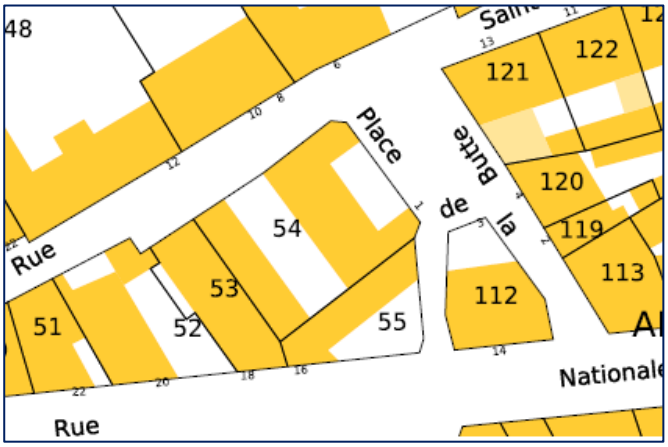

Eléments complémentaires

Décor : Corniche à médaillon sous toiture.

Bandeau plat entre les niveaux. Linteaux d'ouvertures en pierre.

Fronton triangulaire au dessus de la porte principale, statue de la vierge placée dans une niche du fronton.

N°15

FICHE PATRIMOINE



Maison de particulier

IDENTIFICATION

Localisation

Adresse : 10 rue de Villeroy
Référence cadastrale : AL 471

Typologie

Caractéristique : Bâtiment
Type : Maison de bourg

Statut

Intérêt : Architectural

DESCRIPTION DETAILLEE

Contribution à la composition urbaine

La maison a une forme étroite et vient s'implanter en alignement avec la voie principale.

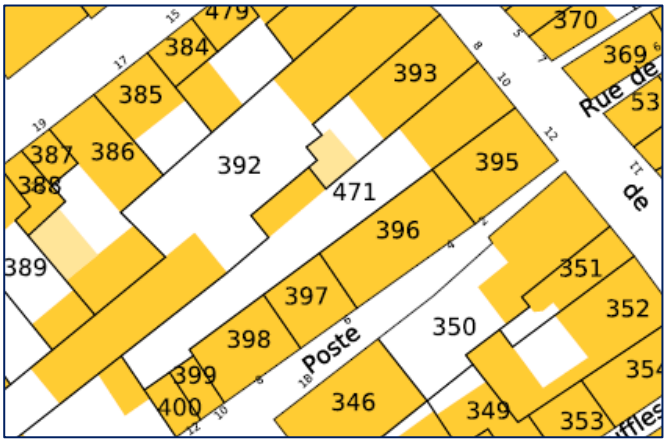

Description architecturale

Ensemble

Structure : R+2+C en encorbellement.

Façades : troisième niveau en colombage, deuxième en enduit et premier en pierre de taille.

Couverture : toit 2 pans en tuiles plates.

Ouvertures : régulières et alignées à six carreaux.

Eléments complémentaires

Décor : Bandeaux plats entre chaque niveau.

N°16

FICHE PATRIMOINE



Maison de particulier

IDENTIFICATION

Localisation

Adresse : 6 rue de Villeroy
Référence cadastrale : AL 392

Typologie

Caractéristique : Bâtiment
Type : Maison de bourg

Statut

Intérêt : Architectural

DESCRIPTION DETAILLEE

Contribution à la composition urbaine

La maison a une forme étroite et vient s'implanter en alignement avec la voie principale.



Description architecturale

Ensemble

Structure : R+1+C

Façades : enduit au rez-de-chaussée et colombage aux étages.

Ouvertures : Deux lucarnes habillent le haut de la façade principale. Les fenêtres de l'étage sont à multiples carreaux.

Baie vitrée au RDC. L'entrée principale se fait depuis la façade avant par une porte dans un renfoncement de façade.

Eléments complémentaires

Décor : le colombage apporte un décor naturel. A celui-ci s'ajoute des bandeaux plats en séparation entre les niveaux.

N°17

FICHE PATRIMOINE



Bibliothèque

IDENTIFICATION

Localisation

Adresse : 3 rue de l'école
Référence cadastrale : AL 17

Typologie

Caractéristique : Bâtiment
Type : Patrimoine public, administratif et religieux

Statut

Intérêt : Architectural + Historique

DESCRIPTION DETAILLEE

Contribution à la composition urbaine

Le bâtiment est implanté au centre de la parcelle. En alignement avec la voie, un muret en pierre surplombé d'un grillage en fer doublé d'une haie constituent la clôture.

Il laisse, toutefois, à vue la propriété pour mettre en avant sa richesse.

Pour accéder à l'entrée principale, une cour fait office de cheminement depuis le portail.



Description architecturale

Ensemble

Bâti du XIXe

Structure : R+2, corps principal en avancé, deux ailes latérales.

Façades : crépi.

Couverture : toit 4 pans avec tuiles en ardoise.

Ouvertures : régulières et symétrique à six carreaux.

Un bâtiment annexe à l'arrière, cour d'école avec préau (ancienne école primaire).

Eléments complémentaires

Décor : fronton en pierre avec inscription "Ecole Primaire Communale", pilastres d'angle à chapiteau mouluré, corniche.

Encadrement des ouvertures en pierre de taille et linteau de porte avancé en pierre.

N°18

FICHE PATRIMOINE



Résidence Olympe de Gouge

IDENTIFICATION

Localisation

Adresse : 14 rue de l'école
Référence cadastrale : AL 174

Typologie

Caractéristique : Bâtiment
Type : Maison de bourg

Statut

Intérêt : Architectural

DESCRIPTION DETAILLEE

Contribution à la composition urbaine

Le bâti est en forme de L, une façade est implantée en alignement avec la rue de l'école.

La forme du bâti créé une cour intérieure protégée par une clôture et un portail sur rue.

L'entrée est accessible depuis un escalier en pierre le long de la façade.

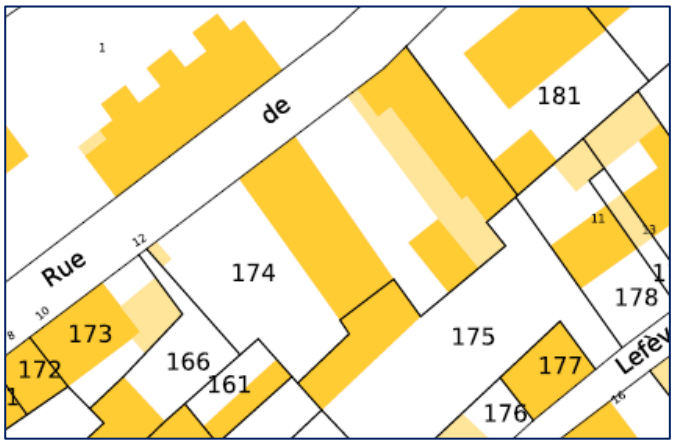

Description architecturale

Ensemble

Structure : R+1+C. Soubassement en enduit sur la façade donnant sur rue.

Façades : briques rouges pour la façade donnant sur rue et enduit pour les façade intérieures.

Couverture : toit 4 pans style mansart avec tuiles en ardoise, une cheminée en briques rouges sur la toiture.

Ouvertures : régulières et alignées, les fenêtres sont à six carreaux.

Les fenêtres basses donnant sur rue sont accompagnées de barreaux en fer.

Eléments complémentaires

Décor : sur la façade donnant sur rue, encadrements et linteaux arrondis en pierre de taille autour des fenêtres, bandeau en meulière en dessous des fenêtres du RDC. Corniche en doucine entre les étages et au dessus et en dessous des fenêtres de l'étage.

N°19

FICHE PATRIMOINE



Presbytère

IDENTIFICATION

Localisation

Adresse : 1 rue de l'Ecole
Référence cadastrale : AL 18

Typologie

Caractéristique : Bâtiment
Type : Patrimoine public, administratif et religieux

Statut

Intérêt : Architectural

DESCRIPTION DETAILLEE

Contribution à la composition urbaine

Le bâtiment se situe à côté de l'église de Magny-en-Vexin, au centre de la parcelle, et est implanté en alignement avec la rue de la Digue.

Pour accéder à l'entrée principale, un portail mène sur une cour intérieure.

La porte d'entrée principale est accessible depuis quelques marches en pierre.



Description architecturale

Ensemble

XIXe siècle (fin) : construit par l'architecte diocésain Blondel.

Structure : R+1+C, soubassement en pierre.

Façades : briques rouges sur l'ensemble des façades.

Couverture : deux pans avec tuiles en ardoise. Une grande cheminée figure sur un côté de la toiture.

Ouvertures : régulières sur toutes les façades et alignées.

Les fenêtres sont à deux ventaux et six carreaux chacun et imposte vitrée, accompagnées de volets en bois.Trois lucarnes habillent la façade principale.

Eléments complémentaires

Décor : Chaines d'angle, encadrements, linteaux et allèges d'ouvertures en pierre de taille.

Corniche en médaillon, pignon de lucarnes moulurés, corniche entre les deux niveaux et bandeau en pierre de forme arrondie en dessous de la toiture.

Le portail est encadré par deux colonnes en pierre, une statue figure en haut de l'une d'elle.

N°20

FICHE PATRIMOINE



Ancienne mairie

IDENTIFICATION

Localisation

Adresse : 1 rue de Rouen
Référence cadastrale : AL 426

Typologie

Caractéristique : Bâtiment
Type : Maison de bourg

Statut

Intérêt : Architectural + Historique

DESCRIPTION DETAILLEE

Contribution à la composition urbaine

Construction XIXe

A l'emplacement d'un ancien couvent des Ursulines puis ancienne mairie. Actuel hôtel particulier.

Le bâti est implanté sous forme de long L, une partie est positionnée à l'alignement de la voie publique.

Son bâti imposant et son architecture marquent sa présence, sa grande porte d'entrée fixe également son caractère à usage public.



Description architecturale

Ensemble

Structure : R+2+C

Façades : pierre de taille sur la façade principale.

Couverture : toit type mansart avec tuiles en ardoise.

Ouvertures : régulières et alignées à six carreaux pour les étages et avec imposte vitré et arrondi sur les ouvertures du rez-de -chaussée.

4 lucarnes au niveau des combles à deux ventaux.

La porte d'entrée est une porte cochère à imposte.

Eléments complémentaires

Décor : pilastres à décor géométrique et chapiteau à denticules, armes de la ville de Magny-en-Vexin, corniche entre les niveaux.

Chaines d'angles, encadrement et linteaux d'ouvertures en pierre de taille.

N°21

FICHE PATRIMOINE



Maison de particulier

IDENTIFICATION

Localisation

Adresse : 40-42 rue de Rouen
Référence cadastrale : AL 559

Typologie

Caractéristique : Ensemble de bâtiments
Type : Patrimoine lié à une activité économique

Statut

Intérêt : Architectural

DESCRIPTION DETAILLEE

Contribution à la composition urbaine

Ancien moulin.

Le bâtiment est implanté en alignement avec la rue.

Compact mais traversant, un passage peut directement mener de la rue vers une cour intérieure.



Description architecturale

Ensemble

Structure : R+1 et R+2

Façades : enduit

Couverture : toit à un pan à tuiles mécaniques.

Ouvertures : régulières et alignées à six carreaux accompagnées de volets en bois extérieurs. Quelques fenêtres de toit et/ou lucarnes.

Traversée sur la largeur du bâti accessible depuis un portail d'accès.

Eléments complémentaires

Décor : inscription "Fabrique de meubles, Weiss et fils" sur la façade principale.

Bandeau plat séparant les étages. Corniche.

N°22

FICHE PATRIMOINE



Maison de particulier

IDENTIFICATION

Localisation

Adresse : 12 rue Saint-Sauveur
Référence cadastrale : AL 48

Typologie

Caractéristique : Bâtiment
Type : Maison de bourg

Statut

Intérêt : Architectural

DESCRIPTION DETAILLEE

Contribution à la composition urbaine

La maison est datée de 1776. Elle est de forme rectangulaire allongée et est implantée en alignement avec la voie publique.

Sa volumétrie et son architecture l'intègrent parfaitement avec les autre bâtis de la rue.



Description architecturale

Ensemble

Structure : R+1+C

Façades : moellons apparents sur la façade principale.

Couverture : toit deux pans à tuiles plates.

Ouvertures : alignées, les fenêtres du bâtiment sont à multiples carreaux accompagnées de volets en bois extérieurs.

Des lucarnes sur la façade principale. Une porte de garage est aussi présente au RDC (porte électrique à remontée horizontale).

Eléments complémentaires

Décor : Chaines d'angles, encadrements et linteaux arrondis d'ouvertures en pierre de taille.

Bandeaux plats entre les niveaux et sous toiture. Corniches en doucine sous les gouttières.

N°23

FICHE PATRIMOINE



Maison de particulier

IDENTIFICATION

Localisation

Adresse : 2-4 rue Saint-Sauveur
Référence cadastrale : AL 20, AL 27

Typologie

Caractéristique : Ensemble de bâtiments
Type : Maison de bourg

Statut

Intérêt : Architectural

DESCRIPTION DETAILLEE

Contribution à la composition urbaine

Les maisons sont de forme carrée compacte, implantées en alignement avec la voie publique.

A l'arrière de leur parcelle, un jardin privé complète leur décor.


26
28
21
27
20
19
18
48
Rue
Saint Sauveur
Rue
Rue
Rue

N°24

FICHE PATRIMOINE



Croix de l'ancien cimetière

IDENTIFICATION

Localisation

Adresse : Parvis de l'église
Référence cadastrale : X

Typologie

Caractéristique : Elément
Type : Patrimoine vernaculaire

Statut

Intérêt : Historique

Monument historique

DESCRIPTION DETAILLEE

Contribution à la composition urbaine

Croix de l'ancien cimetière, XVIe siècle.

Cet élément symbolique est situé sur le parvis de l'église de Magny-en-Vexin.

Très visible, son effet signalétique en fait un élément important du décor.

Description architecturale

Ensemble

Croix en pierre montée sur une colonne en pierre et son socle mouluré.

Soubassement : emmarchement hexagonal à deux degrés, socle hexagonal mouluré.

Fût : en deux parties, hexagonal puis cylindrique, séparées par un décor sculpté.

Croix rayonnante aux bras en balustre avec sphère aux extrémités.

Ecus aux armes de Pierre Le Gendre, seigneur de Magny-en-Vexin à la fin du XVe siècle et début du XVIe siècle.

Le monument est protégé par une basse clôture en fer forgé tout autour habillée de quelques jardinières.



Eléments complémentaires

N°25

FICHE PATRIMOINE



Maison de particulier

IDENTIFICATION

Localisation

Adresse : 20-22 rue nationale
Référence cadastrale : AL 51-52

Typologie

Caractéristique : Bâtiment
Type : Maison de bourg

Statut

Intérêt : Architectural

DESCRIPTION DETAILLEE

Contribution à la composition urbaine

Les deux maisons sont de forme rectangulaire compacte, implantées en alignement avec la voie principale.

Leur structure s'intègre avec les maisons de rues.

Leurs façades au niveau du RDC présentent des décorations différentes, qui en font des éléments remarquables de la rue.

Description architecturale

Ensemble

Structure : R+1+C

Façades : pierre de taille à l'étage, alternance de motifs en pierre au rez-de-chaussée.

Couverture : toit 2 pans en tuiles mécaniques. Cheminée.

Ouvertures : trois fenêtres alignées à l'étage avec volets en bois extérieurs. Ouvertures au rez-de-chaussée avec partie supérieure arrondie.

Une lucarne habille la toiture avec quelques fenêtres de toit.

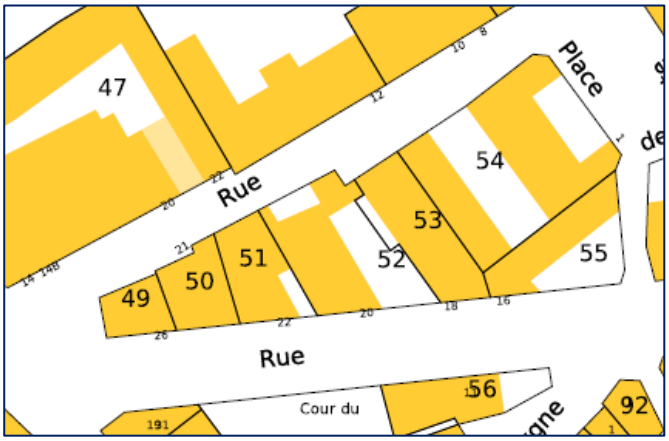

Eléments complémentaires

Décor : inscription "Café de l'hôtel de ville" sur le haut de la façade principale. Et "Café du Vexin" pour le second bâti.

Bandeau plat en dessous en délimitation.

Bandeau plat en briques rouges entre les deux niveaux.

Encadrement arrondi en briques rouges autour des ouvertures du RDC.

N°26

FICHE PATRIMOINE



Maison du bon diable - Tailleur

IDENTIFICATION

Localisation

Adresse : 11 Place de la Halle
Référence cadastrale : AL 145

Typologie

Caractéristique : Ensemble de bâtiments
Type : Maison de bourg avec boutique

Statut

Intérêt : Architectural

DESCRIPTION DETAILLEE

Contribution à la composition urbaine

Le bâtiment est implanté le long de la voie publique.

Son bandeau d'inscription est visible depuis l'autre côté de la place afin de signaler son activité.

Sa forme est compacte et son architecture cohérente avec les autres bâtiments de la place.

Un commerce est situé en RDC.

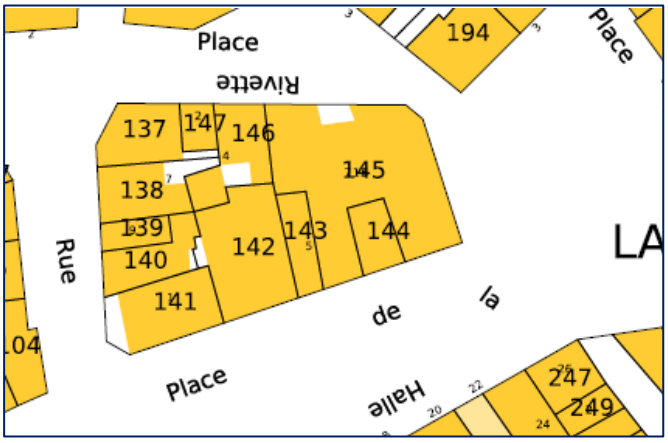

Description architecturale

Ensemble

Bâti du XIXe

Structure : R+2+C

Façades : moellon enduit

Couverture : toit 4 pans, tuiles mécaniques pour la maison et 2 pans et tuiles plates pour la quincaillerie.

Ouvertures : régulières, fenêtres six carreaux.

Eléments complémentaires

Décor : corniche moulurée, bandeaux, enseigne peinte "Maison du Bon Diable".

N°27

FICHE PATRIMOINE



Lavoir de la Digue

IDENTIFICATION

Localisation

Adresse : Boulevard des chevaliers
Référence cadastrale : AK 7

Typologie

Caractéristique : Bâtiment
Type : Patrimoine vernaculaire

Statut

Intérêt : Historique

DESCRIPTION DETAILLEE

Contribution à la composition urbaine

Grand lavoir de rivière situé sur l'un des boulevards ceinturant le centre ville.

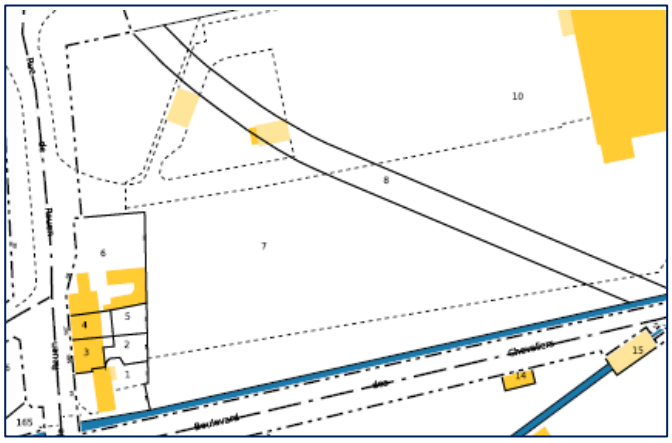

Description architecturale

Ensemble

XVIIIe siècle

Structure : lavoir fermé sur deux côtés, un bassin, carreaux à laver sur deux côtés.

Gros oeuvre : moellons beurrés et enduits.

Couverture : toit aigu à deux longues pentes dont la charpente en bois repose sur quatre forts piliers de pierre, tuiles plates.

Eléments complémentaires

N°28

FICHE PATRIMOINE



Librairie

IDENTIFICATION

Localisation

Adresse : 8 boulevard des cordeliers
Référence cadastrale : AL 218

Typologie

Caractéristique : Bâtiment
Type : Patrimoine lié à une activité économique

Statut

Intérêt : Architectural

DESCRIPTION DETAILLEE

Contribution à la composition urbaine

Le bâti est implanté à l'alignement de la voie.

Sa volumétrie est importante face aux autres bâtis présents dans la rue.

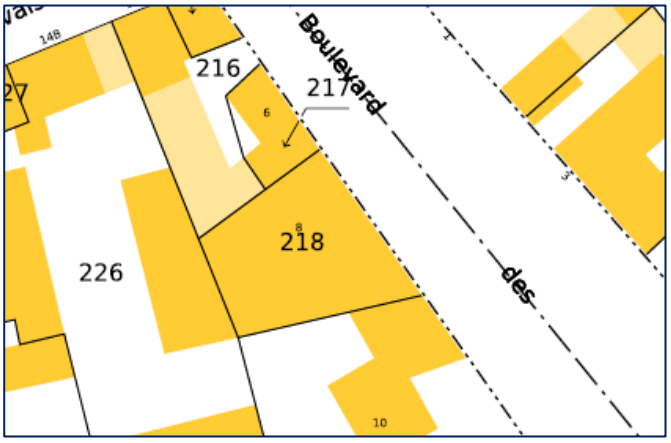

Description architecturale

Ensemble

Structure : R+2+C

Deux petits balcons ressortent sur la droite de la façade principale.

Façades : moellons jointés, enduit plein sur le troisième étage de la partie centrale.

Couverture : toit 2 pans et toit en appentis uniquement au niveau du troisième étage.

Ouvertures : irrégulières et petites. Quelques fenêtres de toit. Vitrines au rez-de -chaussée pour la librairie.

Eléments complémentaires

Décos : quelques éléments en fer plantés dans la façade.

Bandeau important figurant au dessus de la vitrine de la librairie avec l'inscription "Librairie l'Aventure".

N°29

FICHE PATRIMOINE



Espace Marianne

IDENTIFICATION

Localisation

Adresse : Boulevard des cordeliers
Référence cadastrale : AT 105

Typologie

Caractéristique : Bâtiment
Type : Patrimoine public, administratif et religieux

Statut

Intérêt : Historique

DESCRIPTION DETAILLEE

Contribution à la composition urbaine

Ancienne poste.

Le bâti est implanté à l'alignement de la voie. Des places de stationnement le séparent de la voie.

Son architecture et sa signalétique permettent de repérer facilement sa fonction d'équipement public.



Description architecturale

Ensemble

Structure : R+1 et R+1+C

Façades : meulière, soubassement en briques et briques sur les façades non visibles depuis la rue.

Couvertures : Toit 2 pans pour la structure en deux niveaux, toit 3 pans pour la structure latérale. Tuiles mécaniques, plusieurs cheminées en briques sur la toiture principale.

Ouvertures : régulières et alignées à deux ventaux avec volets persiennes, garde-corps en fer forgé.

Eléments complémentaires

Décor : Linteaux arqués décoratifs en briques sur la structure principale, et en pierre au niveau des autres façades.

Bandeau plat au niveau supérieur de la façade principale. Chaines d'angle en pierre de taille.

Bandeau large au centre de la façade avec l'inscription "Espace Marianne". Piliers en brique dessinant l'espace réservé au portail en fer.

N°30

FICHE PATRIMOINE



Maison de particulier

IDENTIFICATION

Localisation

Adresse : 3 et 3bis rue de Beauvais
Référence cadastrale : AL 214

Typologie

Caractéristique : Ensemble de bâtiments
Type : Maison de bourg

Statut

Intérêt : Architectural

DESCRIPTION DETAILLEE

Contribution à la composition urbaine

L'ensemble vient s'implanter en alignement avec la voie publique en forme de L, faisant ainsi l'angle du boulevard de la Tour Robin.



Description architecturale

Ensemble

Structure : R+1+C

Façades : pierre de taille

Couverture : toiture de type mansart à tuiles en ardoise, cheminées.

Ouvertures : régulières et alignées, à deux ventaux et volets persiennes. Lucarnes au niveau des combles ainsi que quelques fenêtres de toit.

Eléments complémentaires

Décor : Encadrement et linteaux de lucarnes en pierre de taille, celles-ci sont taillées et présentent une forte décoration en haut de ces maisons.

Frontons plats, triangulaires et arrondis au dessus des fenêtres. Garde-corps en fer forgé.

Fronton arrondi et décoré au dessus de la porte avec colonnes sculptées de chaque côté. Bandeaux plats et corniche le long des façades. Chéneau.

N°31

FICHE PATRIMOINE



Maison Finet

IDENTIFICATION

Localisation

Adresse : 7 rue de Beauvais
Référence cadastrale : AT 7

Typologie

Caractéristique : Bâtiment
Type : Maison de bourg

Statut

Intérêt : Architectural

DESCRIPTION DETAILLEE

Contribution à la composition urbaine

L'ensemble est un bloc bâti de forme carrée autour d'une cour intérieure.

La structure principale vient se positionner en alignement avec la voie publique.



Description architecturale

Ensemble

Bâti du XIXe, Ancienne maison de commerce

Structure: R+1+C

Façades : pierre de taille sur façade, moellons sur pignon.

Couverture : toit 2 pans, tuiles mécaniques.

Ouvertures : régulières, fenêtres 6 carreaux, persiennes à l'étage, porte cochère.

Eléments complémentaires

Décor : Vestiges d'enseignes peintes "Maison Finet". Bandeaux plats de séparation des niveaux, corniche sculptée.

N°32

FICHE PATRIMOINE



Hôtel de Brière

IDENTIFICATION

Localisation

Adresse : 22 place de la halle
Référence cadastrale : AL 247

Typologie

Caractéristique : Bâtiment
Type : Maison de bourg

Statut

Intérêt : Architectural

Monument historique

DESCRIPTION DETAILLEE

Contribution à la composition urbaine

Le bâti vient s'implanter en retrait de parcelle, à l'écart de la voie publique, au fond d'une cour.

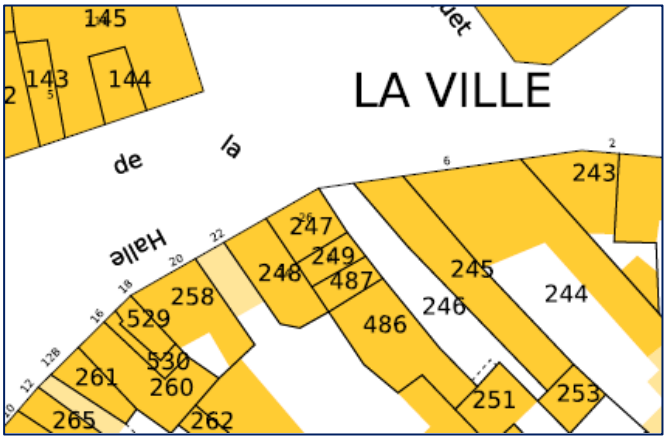

Description architecturale

Ensemble

Bâti du XVIIe siècle

Structure R+1+C

Façades : enduit à pierre vue

Couverture : toiture de type mansart en tuiles plates.

Ouvertures : régulières, murées au RDC et fermées par des volets en bois en R+1.

Lucarnes au niveau des combles, dont une avec 6 carreaux.

Eléments complémentaires

N°33

FICHE PATRIMOINE



Eglise Notre Dame de la Nativité

IDENTIFICATION

Localisation

Adresse : Rue de l'école
Référence cadastrale : AL 19

Typologie

Caractéristique : Bâtiment
Type : Patrimoine public, administratif et religieux

Statut

Intérêt : Architectural + Historique

Monument historique

DESCRIPTION DETAILLEE

Contribution à la composition urbaine

Le bâtiment est implanté au centre de la parcelle, au cœur de la ville près de l'Aubette.

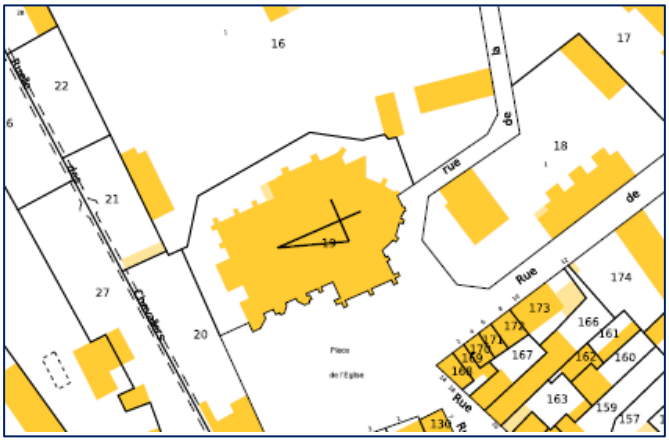

Description architecturale

Ensemble

L'église primitive datant du XIIIe a été incendiée par les Anglais lors de la Guerre de Cent ans en 1436, puis reconstruite au XVIe.

Style gothique flamboyant.

Bas-côté sud divisé en trois parties distinctes : bas-côté sud avec portail, bras du transept avec chapelle contigüe, abside. Clocher central.

Eléments complémentaires

Portail sud en avant-corps : cantonné de contreforts à pilastres ioniques creusés de niches à dais ; en retrait avec voussures reposant sur des colonnettes cannelées, tympan ; surmonté d'une niche contenant une Vierge à l'Enfant.

Lanterne ronde ouverte de 6 arcades et coiffée d'un dôme. Baptistère. Tombeaux des Villeroy attribués à Matthieu et Germain Jacquet.

SECTEUR 2 : EXTENSIONS URBAINES DU XVIII AU XIXE SIECLE



N°34

FICHE PATRIMOINE



Maison de particulier

IDENTIFICATION

Localisation

Adresse : 13 rue de Crosne
Référence cadastrale : AV 268

Typologie

Caractéristique : Bâtiment
Type : Maison bourgeoise

Statut

Intérêt : Architectural

DESCRIPTION DETAILLEE

Contribution à la composition urbaine

La maison principale est implantée au centre de la parcelle.

En alignement avec la voie, une clôture en fer forgé sur un muret en pierre permet de séparer la propriété de l'espace public.

Pour accéder à l'entrée principale, une cour fait office de cheminement depuis le portail.

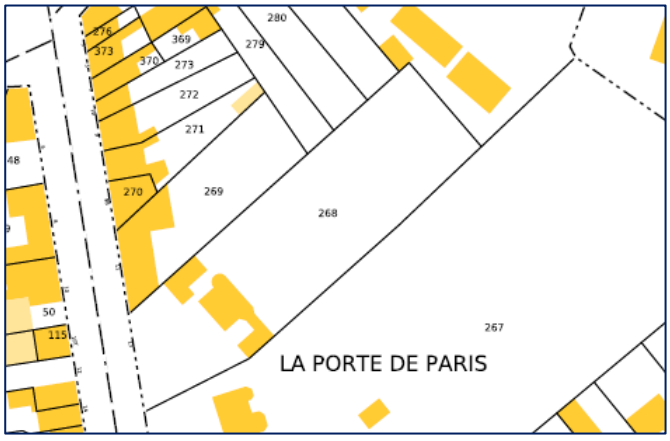

Description architecturale

Ensemble

Structure : R+1+C pour le logis, un balcon habille la fenêtre centrale de l'étage et une extension est également présente sur la parcelle.

Façades : pierre de taille au RDC et enduit plein à l'étage.

Couverture : toit 4 pans avec tuiles en ardoise.

Ouvertures : régulières et alignées, à 6 carreaux avec volets en bois extérieurs. Une fenêtre de toit sur la face principale. Porte d'entrée avec partie supérieure vitrée.

Eléments complémentaires

Décor : L'entrée principale est accessible par un portail en fer forgé. Quelques marches en pierre donnent accès à la porte.

Encadrements, linteaux et allèges en pierre. Epis de faitage sur les pointes de toiture. Garde-corps de balcon en fer forgé décoré.

N°35

FICHE PATRIMOINE



Maison de particulier

IDENTIFICATION

Localisation

Adresse : 15 rue de Crosne
Référence cadastrale : AV 267

Typologie

Caractéristique : Bâtiment
Type : Maison bourgeoise

Statut

Intérêt : Architectural

DESCRIPTION DETAILLEE

Contribution à la composition urbaine

La propriété est composée d'une structure principale de forme rectangulaire. De part et d'autre, deux extensions d'un niveau inférieur s'accolent à celle-ci.

La maison est implantée au centre de la parcelle. En alignement avec la voie, présence d'un portail en fer et d'un mur enduit qui constituent la clôture.

Néanmoins, elle laisse à vue la propriété pour mettre en avant sa richesse.

Pour accéder à l'entrée principale, une cour fait office de cheminement depuis le portail.

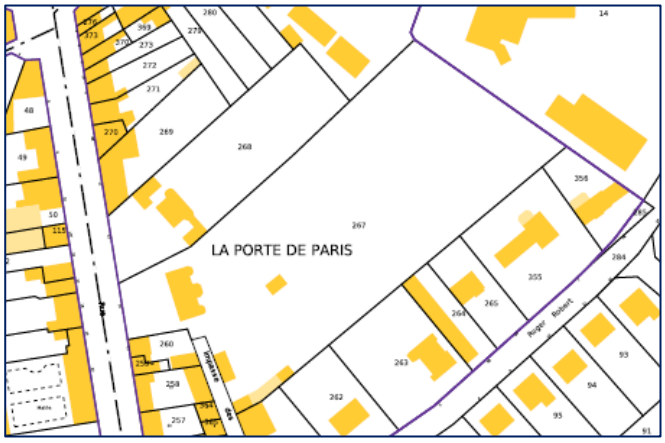

Description architecturale

Ensemble

Structure : R+2+C et R+1+C

Façades : pierres de taille sur l'ensemble des façades.

Couverture : toit 4 pans sur la partie principale et 3 pans sur les extensions. Tuiles en ardoise. Deux cheminées de part et d'autre de la toiture principale.

Ouvertures : alignées et régulières, les fenêtres sont à 6 carreaux. Un œil de bœuf habille les combles au centre de la façade principale. La porte principale est double et vitrée.

Eléments complémentaires

Décor : chaines d'angle en pierre de taille. Corniche sculptée.

La toiture principale est habillée d'un fronton triangulaire au centre.

Epis de faitage en pointe de la toiture. Linteaux de fenêtres sculptés.

Garde-corps en fer forgé. Le portail est fixé à deux colonnes en pierre.

Deux grands arbres habillent l'entrée principale et servent de protection écran.

N°36

FICHE PATRIMOINE



Maison de particulier

IDENTIFICATION

Localisation

Adresse : 43 rue de Crosne
Référence cadastrale : AV 242

Typologie

Caractéristique : Bâtiment
Type : Maison bourgeoise

Statut

Intérêt : Architectural

DESCRIPTION DETAILLEE

Contribution à la composition urbaine

La maison principale est de forme rectangulaire et compacte, elle est implantée au centre de la parcelle.

En alignement avec la voie, présence d'une clôture en fer forgé surplombant un muret en pierre.

Pour accéder à l'entrée principale, une cour fait office de cheminement depuis le portail.

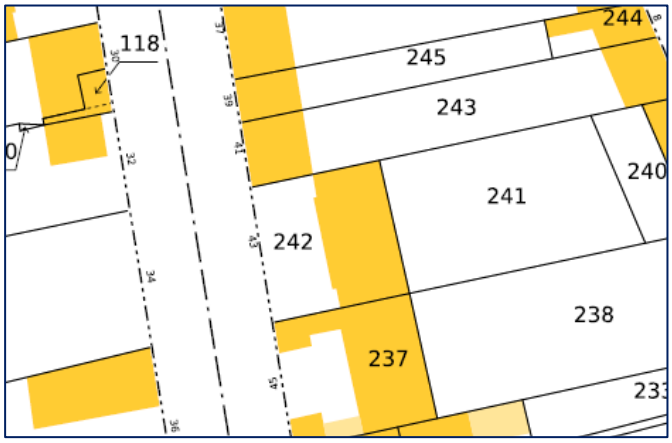

Description architecturale

Ensemble

Structure : R+1+C

Façades : briques rouges sur les façades principales et moellons sur les façades latérales.

Couverture : toit 4 pans en tuiles ardoise. Deux cheminées habillent un côté de la toiture.

Ouvertures : régulières et alignées, les fenêtres sont à 6 carreaux accompagnées de volets extérieurs. Une lucarne orne le centre de la toiture . Quelques fenêtres de toit s'y ajoutent. Les façades latérales ne présentent pas d'ouverture. La porte d'entrée est vitrée avec imposte vitrée également.

Eléments complémentaires

Décor : Portail et clôture en fer forgé décoré.

Chaines d'angle en pierre de taille, encadrements et linteaux d'ouvertures en pierre de taille. Encadrement sculpté pour la lucarne centrale.

Corniche et bandeau plat entre les niveaux.

N°37

FICHE PATRIMOINE



Maison de particulier

IDENTIFICATION

Localisation

Adresse : 45 rue de Crosne
Référence cadastrale : AV 237

Typologie

Caractéristique : Bâtiment
Type : Maison bourgeoise

Statut

Intérêt : Architectural

DESCRIPTION DETAILLEE

Contribution à la composition urbaine

La maison principale est de forme rectangulaire et compacte, elle est implantée au centre de la parcelle.

En alignement avec la voie, présence d'une clôture en fer forgé surplombant un muret en pierre.

Pour accéder à l'entrée principale, une cour fait office de cheminement depuis le portail.

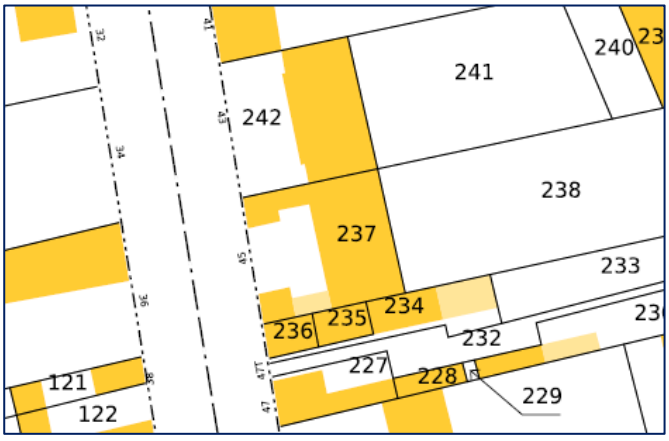

Description architecturale

Ensemble

Structure : R+1+C

Façades : briques rouges sur les façades principales et enduit sur les façades latérales.

Couverture : toit 4 pans en tuiles plates. Deux cheminées habillent chaque côté de la toiture.

Ouvertures : régulières et alignées, les fenêtres sont à 6 carreaux accompagnées de volets extérieurs. Trois lucarnes ornent la toiture. Les façades latérales ne présentent pas d'ouverture. La porte d'entrée est vitrée avec imposte vitrée également.

Eléments complémentaires

Décor : Portail et clôture en fer forgé décoré.

Chaines d'angle en pierre de taille, encadrements et linteaux d'ouvertures en pierre de taille. Encadrement sculpté sur les lucarnes.

Corniche et bandeau plat entre les niveaux.

N°38

FICHE PATRIMOINE



"Le Peuplier"

IDENTIFICATION

Localisation

Adresse : 47 rue de Crosne
Référence cadastrale : AV 227

Typologie

Caractéristique : Bâtiment
Type : Maison de bourg

Statut

Intérêt : Architectural

DESCRIPTION DETAILLEE

Contribution à la composition urbaine

La maison est implantée le long de la voie publique.

L'entrée principale est accessible par l'arrière du bâtiment depuis un cheminement, le long de la maison.

La structure de cette maison diffère du type présent dans cette rue.

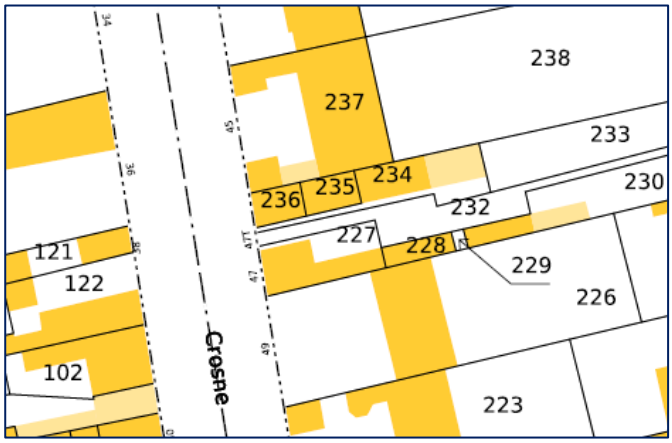

Description architecturale

Ensemble

Structure : RDC et R+1+C

Présence d'une terrasse et d'une véranda à l'arrière.

Façades : briques rouges sur l'ensemble des façades. Soubassement en meulière.

Couverture : toit 2 pans avec tuiles en ardoise. Cheminée. Débord de toiture.

Ouverture : sur la façade donnant sur rue, une fenêtre par étage et œil de bœuf au centre du pignon. Deux lucarnes sur la toiture au niveau de la façade latérale.

Eléments complémentaires

Décor : Chaines d'angles, encadrements et linteaux d'ouvertures en briques rouges. Epis de faitage sur la toiture.

Garde-corps de terrasse sculpté. Le portail est encadré par deux colonnes en pierre avec épis sur le dessus.

N°39

FICHE PATRIMOINE



Maison de particulier

IDENTIFICATION

Localisation

Adresse : 48 rue de Crosne
Référence cadastrale : AD 78

Typologie

Caractéristique : Bâtiment
Type : Maison bourgeoise

Statut

Intérêt : Architectural

DESCRIPTION DETAILLEE

Contribution à la composition urbaine

La maison est de forme rectangulaire et compacte, elle est implantée au centre de la parcelle.

En alignement avec la voie, présence d'une clôture en fer forgé surplombant un muret en pierre.

Pour accéder à l'entrée principale, quelques marches en pierre et une cour font office de cheminement depuis le portail.

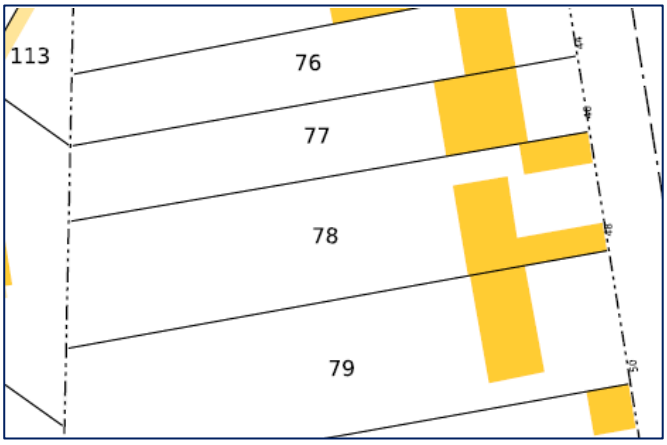

Description architecturale

Ensemble

Structure : R+1+C

Façades : enduit plein.

Couverture : toit 4 pans avec tuiles en ardoise. Deux cheminées habillent chaque côté de la toiture.

Ouvertures : régulières et alignées, les fenêtres sont à 2 carreaux accompagnées de volets extérieurs. Une fenêtre de toit. La porte d'entrée est vitrée avec imposte vitrée également.

Eléments complémentaires

Décor : Portail et clôture en fer forgé décorés. Deux colonnes en pierre encadrent le portail.

Chaines d'angle en pierre de taille, encadrements et linteaux d'ouvertures en pierre de taille.

Corniche sous la toiture et entre les niveaux. Egouts retroussés.

Garde-corps en fer forgé décoré. Epis de faitage aux pointes de la toiture.

N°40

FICHE PATRIMOINE



Maison de particulier

IDENTIFICATION

Localisation

Adresse : 49 rue de Crosne
Référence cadastrale : AV 226

Typologie

Caractéristique : Bâtiment
Type : Maison bourgeoise

Statut

Intérêt : Architectural

DESCRIPTION DETAILLEE

Contribution à la composition urbaine

La maison est de forme rectangulaire et compacte, elle est implantée au centre de la parcelle.

En alignement avec la voie, présence d'une clôture en fer forgé surplombant un muret en pierre.

Pour accéder à l'entrée principale, quelques marches en pierre et une cour font office de cheminement depuis le portail.

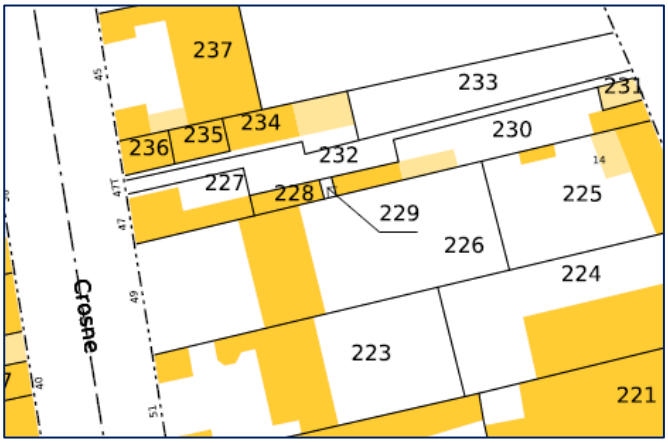

Description architecturale

Ensemble

Structure : R+1+C

Façades : enduit plein.

Couverture : toit 4 pans avec tuiles en ardoise. Une cheminée sur un côté de la toiture.

Ouvertures : régulières et alignées, les fenêtres sont à 6 carreaux accompagnées de volets extérieurs. Une fenêtre de toit. La porte d'entrée est vitrée avec imposte vitrée également.

Eléments complémentaires

Décor : Portail et clôture en fer forgé décorés. Deux colonnes en pierre encadrent le portail.

Chaines d'angle en pierre de taille.

Corniches et bandeau plat entre les niveaux. Egouts retroussés.

N°41

FICHE PATRIMOINE



Maison de particulier

IDENTIFICATION

Localisation

Adresse : 51 rue de Crosne
Référence cadastrale : AV 223

Typologie

Caractéristique : Bâtiment
Type : Maison bourgeoise

Statut

Intérêt : Architectural

DESCRIPTION DETAILLEE

Contribution à la composition urbaine

La maison est de forme rectangulaire et compacte, elle est implantée au centre de la parcelle.

En alignement avec la voie, présence d'une clôture en fer forgé surplombant un muret en pierre.

Pour accéder à l'entrée principale, quelques marches en pierre et une cour font office de cheminement depuis le portail.

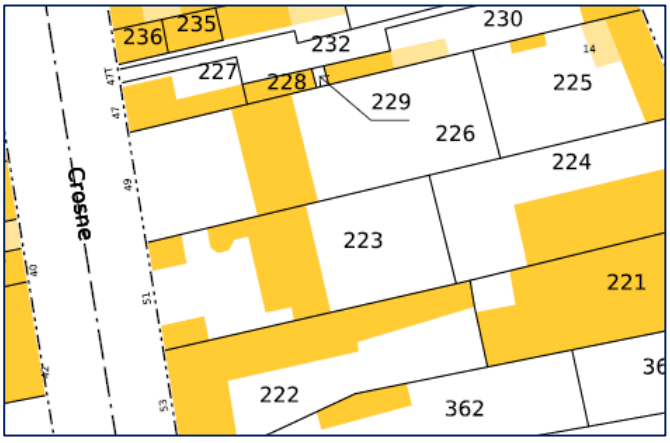

Description architecturale

Ensemble

Structure : R+1+C

Façades : enduit plein.

Couverture : toit 4 pans avec tuiles en ardoise. Cheminée sur un côté de la toiture.

Ouvertures : régulières et alignées, les fenêtres sont à 6 carreaux accompagnées de volets extérieurs. Une fenêtre de toit. La porte d'entrée est vitrée avec imposte vitrée également.

Eléments complémentaires

Décor : Portail et clôture en fer forgé décorés. Deux colonnes en pierre encadrent le portail.

Encadrements et linteaux moulurés autour des ouvertures.

Corniches et bandeau plat entre les niveaux. Egouts retroussés. Marquise au dessus de la porte d'entrée.

N°42

FICHE PATRIMOINE



Service de protection de l'enfance et de la famille

IDENTIFICATION

Localisation

Adresse : 52 rue de Crosne
Référence cadastrale : AD 80

Typologie

Caractéristique : Bâtiment
Type : Maison bourgeoise

Statut

Intérêt : Architectural

DESCRIPTION DETAILLEE

Contribution à la composition urbaine

La maison est implantée en recul de l'alignement, son portail et ses clôtures pleines en fer assurent l'homogénéité avec le bâti le long de la rue.

Malgré des détails plus travaillés, la maison s'intègre avec le reste de la rue.

Ses façades en pierre de taille et le type de volets s'accordent avec celles des maisons voisines.

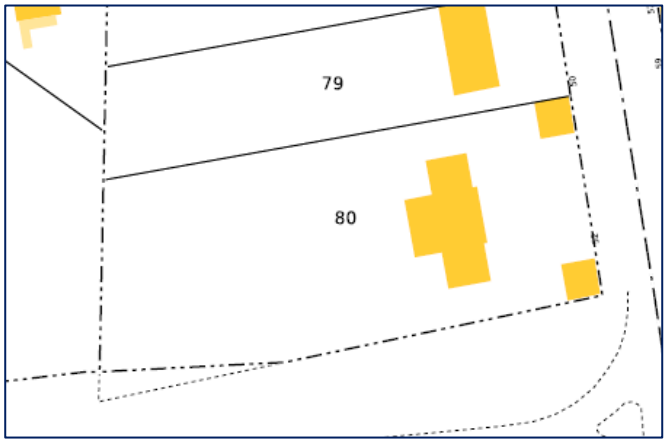

Description architecturale

Ensemble

Structure : R+1+C et R+2

Un bâti principal au centre et deux extensions symétriques.

Façades : pierre de taille et enduit.

Couverture : toiture en ardoise à 4 pans à égouts retroussés, présence de quatre cheminées symétriques.

Ouvertures : régulières à 6 carreaux avec des volets persiennes. Une lucarne marque le centre de la toiture principale.

Eléments complémentaires

Décor : Chaines d'angle et pilastres en pierre de taille. Encadrements, linteaux et allèges d'ouvertures en pierres de taille.

Les ouvertures du rez-de-chaussée présentent une partie supérieure arrondie.

Egouts retroussés. Corniches en doucine. Bandeau plat sous la toiture sur la partie principale.

La lucarne centrale est habillée d'un fronton arrondi et de deux tours de chaque côté avec 3 étages.

Gros œuvre : pierre de taille et enduit.

N°43

FICHE PATRIMOINE



Maison de particulier

IDENTIFICATION

Localisation

Adresse : 30 rue de Crosne
Référence cadastrale : AD 116

Typologie

Caractéristique : Bâtiment
Type : Maison de bourg

Statut

Intérêt : Architectural

DESCRIPTION DETAILLEE

Contribution à la composition urbaine

Le bâti est de forme rectangulaire et compact, implanté à l'alignement avec la voie publique.



Description architecturale

Ensemble

Structure : R+1+C

Façades : pierre de taille sur les façades principales et enduit plein sur la façade latérale non partagée.

Couverture : toit deux pans à tuiles mécaniques. Une cheminée.

Ouvertures : uniquement sur les façades principales, régulières et alignées. Les fenêtres du RDC sont à 6 carreaux et les fenêtres de l'étage à 4 carreaux avec une partie supérieure arrondie et vitrée. Une lucarne marque le centre de la façade au niveau des combles. Quelques fenêtres de toit. La porte d'entrée est également vitrée.

Eléments complémentaires

Décor : corniche à médaillon, corniche pour séparation, pilastres sur chaque niveau répartis de manière régulière.

Un style au RDC et un autre à l'étage.

Fronton triangulaire sur la lucarne centrale.

N°44

FICHE PATRIMOINE



Maison de particulier

IDENTIFICATION

Localisation

Adresse : 28 rue de Crosne
Référence cadastrale : AD 67

Typologie

Caractéristique : Bâtiment
Type : Maison bourgeoise

Statut

Intérêt : Architectural

DESCRIPTION DETAILLEE

Contribution à la composition urbaine

La maison est implantée en recul de l'alignement, son portail et ses clôtures pleines en fer assurent l'homogénéité avec le bâti le long de la rue.

Malgré des détails plus travaillés, la maison s'intègre avec le reste de la rue.

Ses façades en pierre de taille et le type de volets s'accordent avec celles des maisons accolées.

Description architecturale

Ensemble

Structure : R+1+C et R+C

Un bâti principal et deux extensions symétriques d'un niveau inférieur.

Façades : pierre de taille et enduit.

Couverture : toiture en ardoise à 4 pans à égouts retroussés pour la partie centrale et les extensions, présence de deux cheminées symétriques sur le bâti principal.

Ouvertures : régulières à multiple carreaux avec des volets persiennes pour la partie principale. Les extensions présentent de grandes ouvertures occupant la totalité de la façade, elles sont accompagnées de volets roulants.

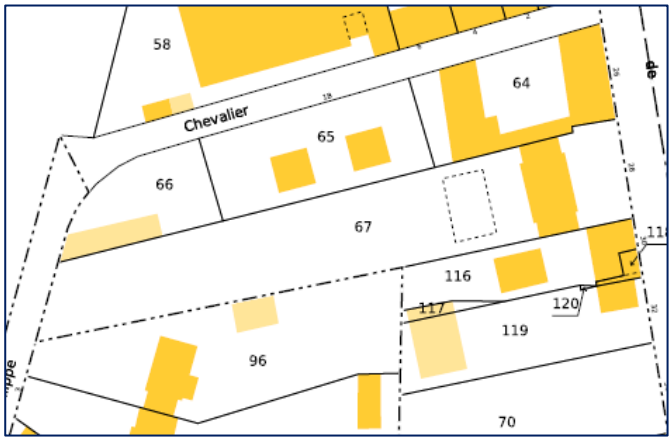

Eléments complémentaires

Décor : Sur la partie principale on retrouve une corniche sculptée, un bandeau plat définissant les deux étages, des chaines d'angle, un fronton, des linteaux de fenêtres et des lucarnes aux derniers étages.

Les ouvertures des extensions présentent des encadrements en pierre de taille.

Le grand portail principal en fer est encadré par deux colonnes en pierre.

N°45

FICHE PATRIMOINE



Hôtel de ville

IDENTIFICATION

Localisation

Adresse : 20 rue de Crosne
Référence cadastrale : AD 56

Typologie

Caractéristique : Bâtiment
Type : Maison de bourg

Statut

Intérêt : Architectural

Monument historique

DESCRIPTION DETAILLEE

Contribution à la composition urbaine

Le bâti est plutôt massif, de forme rectangulaire et donnant sur la voie publique.

La volumétrie et le style du bâtiment signalent facilement son utilité publique.

A l'arrière de cet ancien hôtel particulier, on trouve un grand jardin.

Un parking est situé sur la parcelle accolée afin d'accueillir le public.

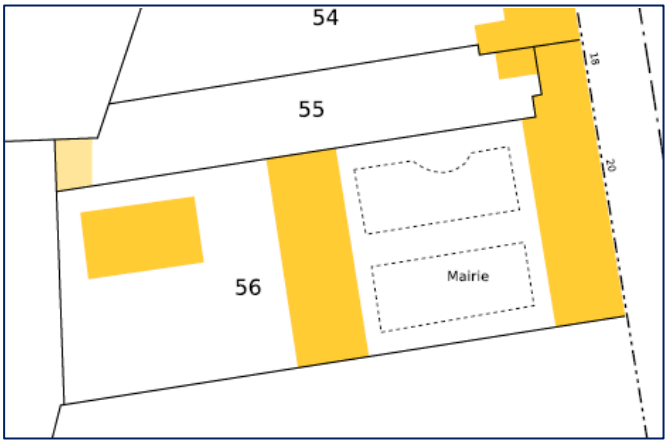

Description architecturale

Ensemble

Structure : R+3

Balcons le long de la façade au premier étage.

Façades : pierre de taille sur l'ensemble des façades.

Couverture : toiture terrasse avec débord de toiture plat.

Ouverture : les fenêtres sont de plus en plus petites en montant dans les étages. Fenêtres de toit. Volets en bois sur les ouvertures du RDC. Porte cochère traversant la largeur du bâtiment, donnant sur une cour intérieure.

Eléments complémentaires

Décor : Chasse-roues au niveau de l'entrée principale.

Inscription "Hôtel de ville" sculptée dans la pierre au dessus de l'entrée.

Garde-corps de balcons décorés. Encadrements en pierre et frontons triangulaires au dessus des fenêtres du premier étage.

Linteaux en pierre pour les fenêtres au deuxième et encadrements moulurés au dernier étage.

N°46

FICHE PATRIMOINE



Office notarial

IDENTIFICATION

Localisation

Adresse : 2 rue de Crosne
Référence cadastrale : AE 24

Typologie

Caractéristique : Bâtiment
Type : Maison de bourg

Statut

Intérêt : Architectural

DESCRIPTION DETAILLEE

Contribution à la composition urbaine

Ce bâtiment comprend une façade donnant sur une intersection de plusieurs grandes rues qui fait office de signalétique.

Le reste du bâti est plus important et prend une forme de rectangle allongé tout au long du Boulevard Jean-Baptiste Santerre.

L'entrée pour l'office notarial se fait depuis ce boulevard.

Description architecturale

Ensemble

Structure : R+2+C et R+1

Pignon au centre de la façade d'angle.

Façades : pierre de taille sur l'ensemble des façades.

Couverture : toit 4 pans avec tuiles en ardoise. Deux cheminées habillent la toiture de la structure dans l'angle.

Ouvertures : réguliers et alignées. Les fenêtres sont à 4 carreaux accompagnées de volets extérieurs. Un œil de bœuf marque la façade d'angle au niveau des combles. Porte cochère en bois.



Eléments complémentaires

Décor : pilastres d'ordre ionique encadrant étages, bandeaux plats et moulurés de séparation des niveaux, corniche, fronton triangulaire à oculus central et à rives décorées de motifs géométriques.

Signalétique "Office notarial" sur la longue façade.

Hsitorique : XIXe siècle, vers 1825, maison bâtie pour l'hôtelier du "Grand Cerf" pour y installer la poste aux chevaux dont il était directeur.

N°47

FICHE PATRIMOINE



Maison de particulier

IDENTIFICATION

Localisation

Adresse : 54 rue de Beauvais
Référence cadastrale : AN 94

Typologie

Caractéristique : Bâtiment
Type : Maison bourgeoise

Statut

Intérêt : Architectural

DESCRIPTION DETAILLEE

Contribution à la composition urbaine

La maison est implantée au centre de la parcelle.

En alignement avec la voie, un muret en pierre surplombé d'un grillage constitue la clôture.

Néanmoins elle laisse à vue la propriété pour mettre en avant sa richesse.

Pour accéder à l'entrée principale, une cour fait office de cheminement depuis le portail.



Description architecturale

Ensemble

Structure : R+1+C

Façades : enduit, des caractères décoratifs en briques rouges viennent compléter le revêtement de façade.

Couverture : toit 4 pans avec tuiles en ardoise. Deux cheminées de part et d'autre de la toiture.

Ouvertures : grandes fenêtres régulières et alignées à deux ventaux avec volets et garde-corps en fer forgé. Pas d'ouvertures sur les façades latérales. Une lucarne au centre de la toiture couronne la façade principale donnant sur la rue.

Eléments complémentaires

Décor : fronton au dessus de la lucarne et de la porte d'entrée. Marquise devant l'entrée principale.

Escaliers en pierre donnant accès à la porte d'entrée. Chaines d'angle en briques rouges.

Linteaux arqués en briques rouges, appuis de fenêtre en béton.

Corniche en doucine sous toiture et entre les deux niveaux d'étages tout au long des façades.

Portail en fer forgé décoré. Deux piliers en pierre de part et d'autre du portail. Clôture en fer forgé décoré sur muret bas en pierre.

N°48

FICHE PATRIMOINE



Maison de particulier

IDENTIFICATION

Localisation

Adresse : 56 rue de Beauvais
Référence cadastrale : AN 75

Typologie

Caractéristique : Bâtiment
Type : Maison bourgeoise

Statut

Intérêt : Architectural

DESCRIPTION DETAILLEE

Contribution à la composition urbaine

La maison est implantée au centre de la parcelle.

En alignement avec la voie, un muret en pierre surplombé d'un grillage constitue la clôture.

Néanmoins elle laisse à vue la propriété pour mettre en avant sa richesse.

Pour accéder à l'entrée principale, une cour fait office de cheminement depuis le portail.

Description architecturale

Ensemble

Structure : R+1+C

Un balcon individuel vient ponctuer le décor au centre de la façade principale.

Façades : briques rouges sur l'ensemble des façades.

Couverture : toiture de type mansart à tuiles mécaniques. Débords de toiture. Une autre cheminée sur un pan de la toiture.

Ouvertures : grandes fenêtres régulières et alignées à deux ventaux avec volets en bois. Le garde-corps du balcon est en fer forgé décoré. Pas d'ouverture sur les façades latérales. Les ouvertures du rez-de-chaussée sont plus larges. La porte d'entrée est vitrée avec un décor en fer.

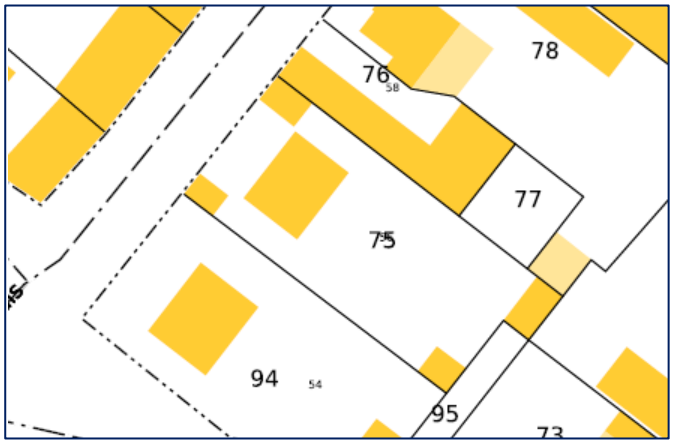

Eléments complémentaires

Décor : chaines d'angles en pierres de taille, encadrement et linteaux de fenêtres en pierre de taille.

Corniche en doucine entre les deux niveaux. Corbeaux en bois rouges sous le débord de toiture.

Portail en fer plein décoré. Deux piliers en pierre accueillent le portail. Clôture en fer décorée sur un muret bas en pierre.

N°49

FICHE PATRIMOINE



Maison de particulier

IDENTIFICATION

Localisation

Adresse : 58 rue de Beauvais
Référence cadastrale : AN 76

Typologie

Caractéristique : Bâtiment
Type : Maison de bourg

Statut

Intérêt : Architectural

DESCRIPTION DETAILLEE

Contribution à la composition urbaine

Le bâti de cette maison est rectangulaire mais c'est l'étroite face latérale qui donne sur la voie principale.

Ce pignon est aveugle, l'entrée principale ne donne pas directement sur la rue.

Un autre bâti au fond de la parcelle forme un L avec la structure principale.



Description architecturale

Ensemble

Structure : R et R+1

Façades : type colombage à enduit plein. Le pignon donnant sur rue est en enduit plein.

Couvertures : La toiture de la structure principale est à 4 pans à tuiles en ardoise. Débord de toiture. La toiture de la structure à un étage a 3 pans à tuiles mécaniques. Epi à la pointe de la toiture.

Ouvertures : régulières et alignées six carreaux avec volets.

Eléments complémentaires

Nom de la maison sur la façade principale visible depuis la rue "Ma Normandie".

La façade de type colombage confère un certain décor naturel à la maison.

Deux auvents couvrent le haut de deux fenêtres au rez-de-chaussée.

N°50

FICHE PATRIMOINE



Maison de particulier

IDENTIFICATION

Localisation

Adresse : 60 rue de Beauvais
Référence cadastrale : AN 79

Typologie

Caractéristique : Bâtiment
Type : Maison bourgeoise

Statut

Intérêt : Architectural

DESCRIPTION DETAILLEE

Contribution à la composition urbaine

La maison est implantée au centre de la parcelle.

En alignement avec la voie, un muret enduit doublé d'une haie constitue la clôture.

Pour accéder à l'entrée principale, une cour fait office de cheminement depuis le portail sur le côté de la parcelle.

Description architecturale

Ensemble

Structure : R+1+C

Un balcon individuel vient ponctuer le décor au centre de la façade principale, de même sur une fenêtre de la partie reculée de la structure. Une véranda est observée à l'arrière de la maison.

Façades : enduit, des caractères décoratifs en briques rouges viennent compléter le revêtement de façade.

Couverture : toit 2 pans sur la structure principale et à 3 pans sur la partie reculée. Les tuiles sont en ardoise. Deux hautes cheminées en briques complètent la toiture de la structure principale. On observe également des débords de toiture à égouts retroussés.

Ouvertures : grandes fenêtres régulières et alignées à deux ventaux avec volets et garde-corps en fer forgé. Une baie vitrée est présente à l'étage de la façade principale.



Eléments complémentaires

Décor : chaines d'angle en briques rouges. Encadrement et linteaux de fenêtre en briques rouges.

Bandeaux plats en briques entre les deux niveaux et sous la toiture.

Le débord de toiture sur la façade avant est habillé d'une charpente arquée en bois, formant ainsi une décoration importante sur le haut de la maison.

N°51

FICHE PATRIMOINE



Ancienne gare

IDENTIFICATION

Localisation

Adresse : Rue de beauvais
Référence cadastrale : AN 109

Typologie

Caractéristique : Bâtiment
Type : Patrimoine lié à une activité économique

Statut

Intérêt : Historique

DESCRIPTION DETAILLEE

Contribution à la composition urbaine

Le bâti a une forme rectangulaire et se situe près des silos.

Il est entouré d'un espace artificialisé où stationnent des véhicules.

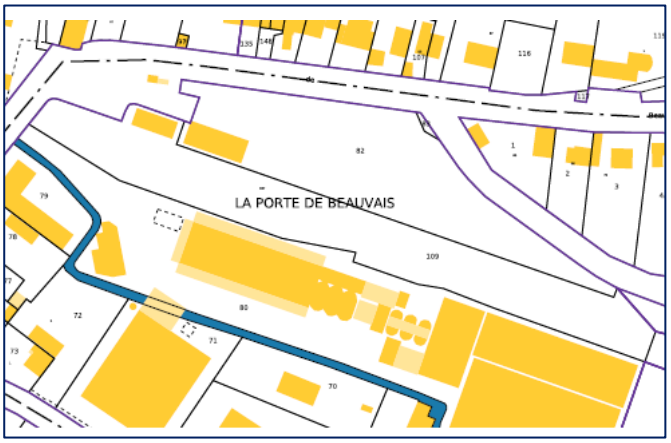

Description architecturale

Ensemble

Bâti du XIXe à côté d'un bâtiment faisant office d'ancienne gare.

Structure : R

Gros œuvre : moellon enduit.

Couverture : toit débordant à 2 pans, tuiles mécaniques, appentis latéraux en zinc.

Ouvertures : cinq ouvertures à moitié condamnées.

Eléments complémentaires

Décor : linteaux arqués en briques rouges. Allèges en parpaing en béton.

N°52

FICHE PATRIMOINE



Maison de particulier

IDENTIFICATION

Localisation

Adresse : 11 rue de Beauvais
Référence cadastrale : AT 11

Typologie

Caractéristique : Bâtiment
Type : Maison bourgeoise

Statut

Intérêt : Architectural

DESCRIPTION DETAILLEE

Contribution à la composition urbaine

La maison est implantée au centre de la parcelle.

En alignement avec la voie, un muret en pierre surplombé par un grillage doublé d'une haute haie végétale constitue la clôture.

Pour accéder à l'entrée principale, une cour fait office de cheminement depuis le portail en fer forgé.

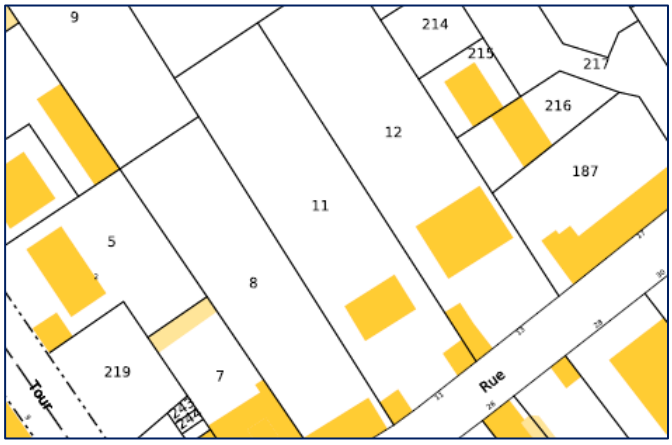

Description architecturale

Ensemble

Structure : R+1+C

Façades : briques rouges

Couverture : Toit de type mansart avec tuiles en ardoise.

Ouvertures : régulières et alignées à deux ventaux avec volets extérieurs. Lucarnes au niveaux des combles.

Eléments complémentaires

Décor : Soubassements et chaines d'angle en pierre de taille.

Corniche séparant les deux niveaux. Encadrements et linteaux sculptés en pierre autour des lucarnes.

N°53

FICHE PATRIMOINE



Trésorerie

IDENTIFICATION

Localisation

Adresse : 13 rue de Beauvais
Référence cadastrale : AT 12

Typologie

Caractéristique : Bâtiment
Type : Patrimoine public, administratif et religieux

Statut

Intérêt : Architectural et historique

DESCRIPTION DETAILLEE

Contribution à la composition urbaine

Le bâtiment est implanté au centre de la parcelle.

En alignement avec la voie, un muret en pierre surplombé par un grillage en fer forgé constitue la clôture.

Pour accéder à l'entrée principale, un cheminement en pierre est tracé depuis le portail.

Description architecturale

Ensemble

Structure : R+1+C

Une partie centrale mise en avant avec une tour, sépare le bâtiment créant un effet miroir sur la façade principale. Un escalier en pierre mène à l'entrée principale.

Façades : briques rouges et soubassement en pierre. Couvertures : toit 4 pans avec tuiles en ardoise. Plusieurs cheminées et lucarnes sur la toiture.

La toiture en forme de tour est plus haute que le reste de la toiture. Deux épis de faitage ornent le haut de cette toiture. Ouvertures : régulières et alignées. A deux ventaux et arrondies à l'étage. Plus larges au rez-de-chaussée avec des volets. Lucarnes au niveau des combles. Porte d'entrée vitrée.



Eléments complémentaires

Décor : haut portail et clôture en fer forgé décoré. Garde-corps en fer forgé. Rampes autour de l'escalier menant à la porte d'entrée en pierre sculptée.

Chaines d'angle en pierre de taille. Bandeau plat en pierre à chaque niveau. Linteaux des ouvertures arrondies en pierre.

Frontons arrondis sur les lucarnes et triangulaire sur la lucarne centrale.

Moulures sur éléments en pierre de la façade. Marquise et bandeau d'inscription "Centre des finances publiques".

N°54

FICHE PATRIMOINE



Maison de particulier

IDENTIFICATION

Localisation

Adresse : 30 rue de Beauvais
Référence cadastrale : AT 116

Typologie

Caractéristique : Bâtiment
Type : Maison bourgeoise

Statut

Intérêt : Architectural

DESCRIPTION DETAILLEE

Contribution à la composition urbaine

La maison est implantée au centre de la parcelle.

En alignement avec la voie, un muret en pierre surplombé par un grillage en fer forgé constitue la clôture.

Pour accéder à l'entrée principale, une cour fait office de cheminement depuis le portail.



Description architecturale

Ensemble

Structure : R+1+C

La porte est accessible par un escalier en pierre.

Façades : briques rouges sur la façade principale et enduit plein sur les façades latérales.

Couverture : toit 4 pans avec tuiles en ardoise. Cheminée.

Ouvertures : régulières et alignées sur la façade principale avec volets persiennes. Fenêtres plus larges au rez-de-chaussée. Pas d'ouverture sur les façades latérales. Porte d'entrée vitrée à imposte.

Une lucarne centrale au niveau des combles habille la toiture. Quelques fenêtres de toit.

Eléments complémentaires

Décor : encadrements et linteaux d'ouvertures en pierre de taille. Chaine d'angle en pierre de taille.

Bandeaux plats et corniches séparant les niveaux.

Fronton triangulaire sur la lucarne. Epis de faitage. Deux colonnes en briques autour du portail en fer forgé.

Clôture en fer forgé décoré. Sculpture au dessus des colonnes.

N°55

FICHE PATRIMOINE



Maison de particulier

IDENTIFICATION

Localisation

Adresse : 19bis rue de Beauvais
Référence cadastrale : AT 228

Typologie

Caractéristique : Bâtiment
Type : Maison de bourg

Statut

Intérêt : Architectural

DESCRIPTION DETAILLEE

Contribution à la composition urbaine

La maison est implantée en alignement avec la voie principale.

Elle est de forme rectangulaire, son bâti est plus imposant que les maisons mitoyennes.



Description architecturale

Ensemble

Structure : R+1+C

Façades : meulière sur la façade principale et moellons jointés sur les façades latérales.

Couverture : toit 4 pans à tuiles plates. Plusieurs cheminées en briques rouges.

Ouvertures : régulières et alignées à multiples carreaux avec volets persiennes au rez-de-chaussée. Une lucarne au centre des combles vient animer la toiture. Porte en bois avec imposte.

Eléments complémentaires

Décor : chaines d'angle en pierre de taille, encadrement et linteaux d'ouvertures en pierre de taille.

Bandeaux plats séparant chaque niveau. Toiture sur la lucarne centrale avec débord. Epis de faitage.

N°56

FICHE PATRIMOINE



Maison de particulier

IDENTIFICATION

Localisation

Adresse : 46 rue de Beauvais
Référence cadastrale : AT 203

Typologie

Caractéristique : Bâtiment
Type : Maison bourgeoise

Statut

Intérêt : Architectural

DESCRIPTION DETAILLEE

Contribution à la composition urbaine

La maison est implantée au centre de la parcelle. En alignement avec la voie, un mur en pierre surplombé par un grillage en fer forgé constitue la clôture.

Pour accéder à l'entrée principale, un cheminement en pierre est tracé depuis le portail en fer.

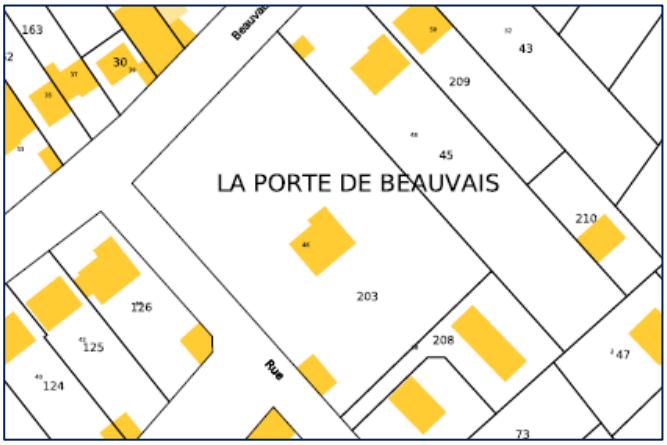

Description architecturale

Ensemble

Structure : R+1+C

Une partie de la façade principale est mise en avant.

Façades : briques rouges sur l'ensemble des façades.

Couverture : toit 4 pans avec tuiles en ardoise et hautes cheminées en pierre et briques rouges.

Ouvertures : régulières et alignées, avec volets. Une lucarne centrale sur la façade mise en avant habille la toiture. Quelques fenêtres de toit.

Eléments complémentaires

Décor : chaines d'angle en pierre de taille. Corniche entre chaque niveau.

Encadrements, linteaux et allèges d'ouvertures en pierre de taille. Garde-corps en fer forgé.

La lucarne centrale est habillée d'un fronton triangulaire sculpté et travaillé. Des épis de faitage sont également présents sur la toiture.

N°57

FICHE PATRIMOINE



Maison de particulier

IDENTIFICATION

Localisation

Adresse : 36 rue de Beauvais
Référence cadastrale : AT 121

Typologie

Caractéristique : Bâtiment
Type : Maison bourgeoise

Statut

Intérêt : Architectural

DESCRIPTION DETAILLEE

Contribution à la composition urbaine

La maison est implantée au centre de la parcelle. En alignement avec la voie, un muret en pierre surplombé par un grillage en fer forgé constitue la clôture.

Pour accéder à l'entrée principale, un cheminement en pierre est tracé depuis le portail.

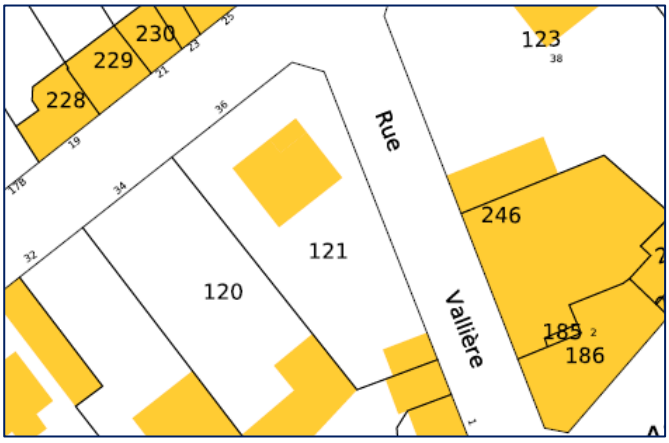

Description architecturale

Ensemble

Structure : R+1+C

Une partie de la façade principale est mise en avant. Une véranda vitrée habille la façade principale dans un renfoncement. Soubassement en pierre.

Façades : meulière au rez de chaussée et enduit plein aux étages.

Couverture : toiture de type mansart avec tuiles en ardoise. Débord de toiture.

Ouvertures : régulières et alignées avec volets.

Eléments complémentaires

Décor : chaines d'angle en briques rouges, encadrements, linteaux et allèges en briques rouges.

Bandeaux plats en briques rouges au rez-de-chaussée. Corniches entres les différents niveaux.

Epis de faitage. Portail et clôture en fer forgé. Débords de toiture décorés.

N°58

FICHE PATRIMOINE



Maison de particulier

IDENTIFICATION

Localisation

Adresse : 44 rue de Beauvais
Référence cadastrale : AT 126

Typologie

Caractéristique : Bâtiment
Type : Maison bourgeoise

Statut

Intérêt : Architectural

DESCRIPTION DETAILLEE

Contribution à la composition urbaine

La maison est implantée au centre de la parcelle. En alignement avec la voie, un muret en pierre surplombé par un grillage en fer forgé constitue la clôture.

Pour accéder à l'entrée principale, un cheminement en pierre est tracé depuis le portail.

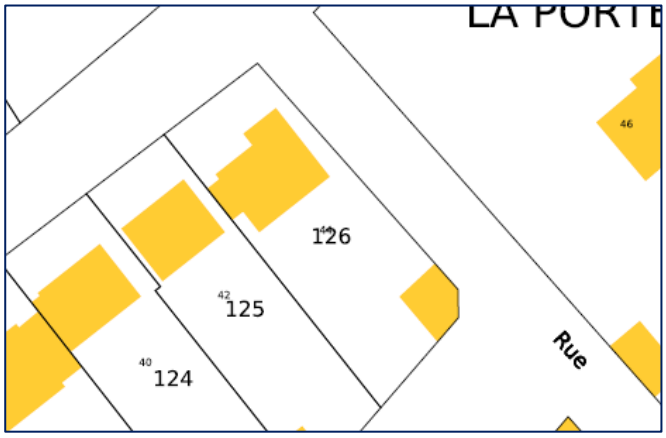

Description architecturale

Ensemble

Structure : R+1+C

Un escalier en pierre permet d'accéder aux entrées principales.

Façades : briques rouges sur les façades principales et enduit peint sur les façades latérales.

Couvertures : toit 4 pans sur le corps de la structure et deux pentes pour la partie en avant, avec tuiles en ardoise. Cheminées de part et d'autre de la toiture.

Ouvertures : régulières et alignées avec volets extérieurs. Quelques fenêtres de toit et une lucarne centrale au niveau des combles habillent la toiture.

Eléments complémentaires

Décor : chaines d'angle en pierre de taille. Corniche entre chaque niveau.

Encadrements, linteaux et allèges d'ouvertures en pierre de taille. Garde-corps en fer forgé. Porte en bois vitrée avec imposte.

La lucarne centrale est habillée d'un fronton sculpté et travaillé. L'avancée de la façade principale est ornée d'un pic en haut de la toiture.

Quelques épis de faitage sont également présents sur la toiture du corps principal.

N°59

FICHE PATRIMOINE



Maisons de particulier

IDENTIFICATION

Localisation

Adresse : Du 38 au 42 rue de Beauvais
Référence cadastrale : AT 123, 124, 125

Typologie

Caractéristique : Ensemble de bâtiments
Type : Maison bourgeoise

Statut

Intérêt : Architectural

DESCRIPTION DETAILLEE

Contribution à la composition urbaine

Les maisons sont implantées au centre de la parcelle. En alignement avec la voie, un muret en pierre surplombé par un grillage en fer forgé parfois doublé d'une haie constitue la clôture.

Pour accéder aux entrées principales, un cheminement en pierre est tracé depuis le portail.

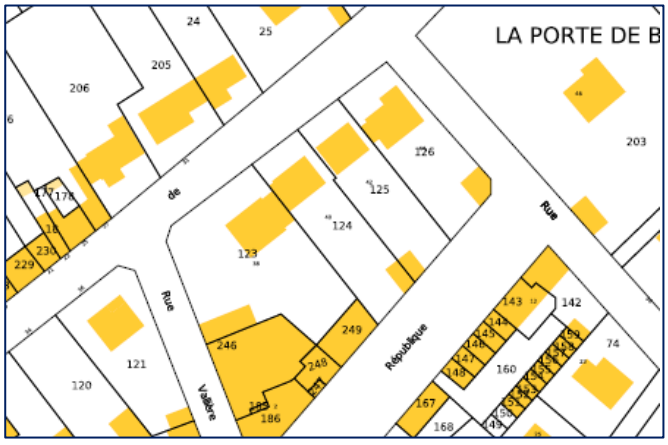

Description architecturale

Ensemble

Structure : R+1+C. Un escalier en pierre permet d'accéder aux entrées principales.

Façades : briques rouges sur les façades principales et enduit peint sur les façades latérales (le 42 possède un enduit peint sur ses façades principales également).

Couvertures : toit 4 pans avec tuiles en ardoise. Cheminées de part et d'autre de la toiture.

Ouvertures : régulières et alignées avec volets extérieurs. Quelques fenêtres de toit et une lucarne centrale au niveau des combles habillent la toiture.

Eléments complémentaires

Décor : chaines d'angle en pierre de taille ou en briques rouges. Corniche entre chaque niveau.

Encadrements, linteaux et allèges d'ouvertures en pierre de taille (en briques rouges pour le 46).

Garde-corps en fer forgé. Porte en bois vitrée avec imposte.

Les lucarnes centrales sont habillées d'un fronton sculpté et travaillé. Epis de faitage, marquises.

Les clôtures sont ponctuées de poteaux en pierre et briques rouges sur le long de la rue.

N°60

FICHE PATRIMOINE



Maisons jumelées

IDENTIFICATION

Localisation

Adresse : 31-33 rue de Beauvais
Référence cadastrale : AT 205, AT 24

Typologie

Caractéristique : Ensemble de bâtiments
Type : Maison bourgeoise

Statut

Intérêt : Architectural

DESCRIPTION DETAILLEE

Contribution à la composition urbaine

Les deux maisons sont accolées et structurées de la même manière.

En forme de L avec leur pignon en avant par rapport à la façade principale. Elles s'implantent en recul de la voie publique.

Un muret accompagné d'une haie constitue la clôture.



Description architecturale

Ensemble

Structure : R+1+C

Façades : enduit plein sur l'ensemble des façades

Couverture : toit 4 pans sur la structure horizontale et 2 pans sur la structure verticale par rapport à la voie. Tuiles en ardoise.

Ouvertures : régulières et alignées, les fenêtres sont à deux ventaux accompagnées de volets. Une lucarne est présente au niveau des combles sur la structure horizontale.

Eléments complémentaires

Décor : encadrements, linteaux et allèges en briques, chaines d'angle en brique.

Corniche séparant les deux niveaux des maisons, garde-corps en fer forgé, lambrequin.

Epis de faitage et croix sur la pointe avant des toitures. Les lucarnes sont accompagnées d'une toiture à deux pans.

Les portes d'entrées sont vitrées et possèdent un imposte et une marquise au dessus.

N°61

FICHE PATRIMOINE



Maisons jumelées

IDENTIFICATION

Localisation

Adresse : 45-47 rue de Beauvais
Référence cadastrale : AT 34, AT 35

Typologie

Caractéristique : Ensemble de bâtiments
Type : Maison de bourg

Statut

Intérêt : Architectural

DESCRIPTION DETAILLEE

Contribution à la composition urbaine

Les maisons sont acolées et implantées en alignement avec la voie principale.



Description architecturale

Ensemble

Structure : R+1+C

Façades : briques rouges sur les façades, soubassement en béton. Un des pignons est partagé entre les deux maisons.

Couverture : toit 4 pans avec tuiles en ardoise. Plusieurs cheminées.

Ouvertures : régulières et alignées à 6 carreaux avec volets extérieurs. Une lucarne centrale par maison au niveau des combles habille la toiture.

Eléments complémentaires

Décor : chaines d'angle en pierre de taille. Corniche entre chaque niveau.

Encadrements, linteaux et allèges d'ouvertures en pierre de taille. Garde-corps en fer forgé. Porte en bois vitrée avec imposte.

Les lucarnes centrales sont habillées d'un fronton triangulaire.

N°62

FICHE PATRIMOINE



Croix

IDENTIFICATION

Localisation

Adresse : 97 rue de Beauvais
Référence cadastrale : AM 125 ou 126

Typologie

Caractéristique : Patrimoine vernaculaire
Type : Patrimoine vernaculaire

Statut

Intérêt : Symbolique + Historique

DESCRIPTION DETAILLEE

Contribution à la composition urbaine

La croix se situe au bord de la rue de Beauvais.

Intégrée dans un mur en pierre et entourée de végétation, elle est peu visible depuis l'espace public.

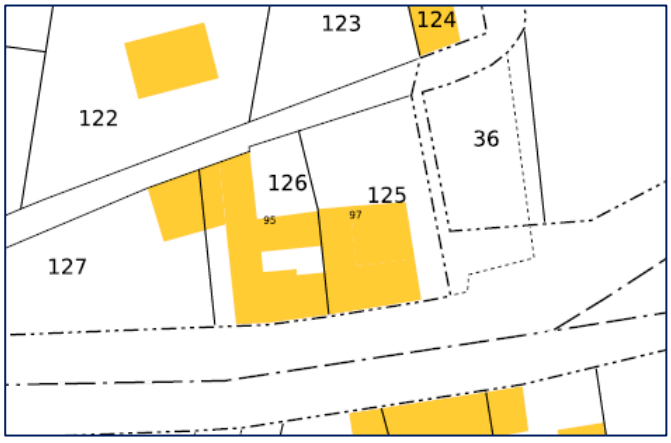

Description architecturale

Ensemble

Datant du XIXe.

Haute croix de pierre sur socle avec reprise en ciment.

Eléments complémentaires

N°63

FICHE PATRIMOINE



Maison de particulier

IDENTIFICATION

Localisation

Adresse : 49 rue de Beauvais
Référence cadastrale : AT 36

Typologie

Caractéristique : Bâtiment
Type : Maison de bourg

Statut

Intérêt : Architectural

DESCRIPTION DETAILLEE

Contribution à la composition urbaine

La maison est implantée à l'alignement.



Description architecturale

Ensemble

Structure : R+1+C

Façades : briques rouges sur les façades, soubassement en béton. Un des pignons est partagé avec une autre maison faisant l'angle de la rue.

Couverture : toit 4 pans avec tuiles en ardoise. Plusieurs cheminées.

Ouvertures : régulières et alignées à 6 carreaux avec volets extérieurs. Quelques fenêtres de toit et une lucarne centrale au niveau des combles habillent la toiture.

Eléments complémentaires

Décor : chaines d'angle en pierre de taille. Corniche entre chaque niveau.

Encadrements, linteaux et allèges d'ouvertures en pierre de taille. Garde-corps en fer forgé. Porte en bois vitrée avec imposte.

La lucarne centrale est habillée d'un fronton triangulaire.

N°64

FICHE PATRIMOINE



Maison de particulier

IDENTIFICATION

Localisation

Adresse : 3 rue Vallière
Référence cadastrale : AT 186-185 et 246 à 249

Typologie

Caractéristique : Ensemble de bâtiments
Type : Patrimoine lié à une activité économique

Statut

Intérêt : Architectural + Historique

DESCRIPTION DETAILLEE

Contribution à la composition urbaine

Ensemble implanté à l'alignement avec bureaux, pressoir, cuve pour le stockage de cidre. Il s'agit de l'ancienne cidrerie HAMOT avec enseigne sur pignon.

Une balance se trouvait sur la chaussée au sol rue Vallière.

La maison est implantée dans l'angle de la rue, 3 façades donnent sur la voie publique.

Une sur la rue Vallière, une sur le boulevard de la République et une étroite façade dans l'angle.

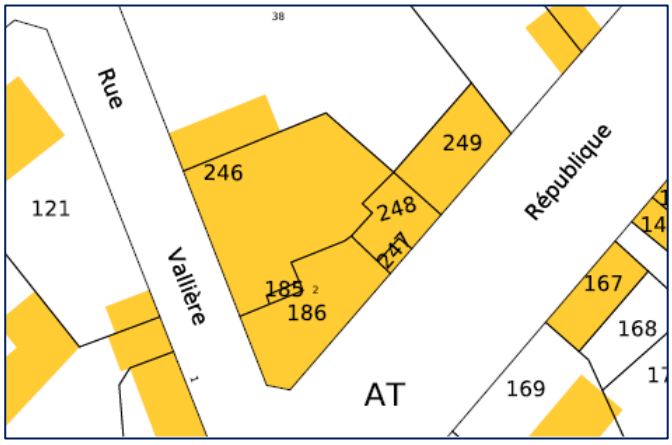

Description architecturale

Ensemble

Structure : R+1+C

Façades : enduit plein sur toutes les façades.

Couvertures : toit 3 pentes avec des tuiles en ardoises. Une haute cheminée sur la façade d'angle prolonge l'effet de hauteur du bâti.

Ouvertures : régulières et alignées avec des volets persiennes. Pluseurs lucarnes sur la toiture.

Eléments complémentaires

Décor : encadrements et chaine d'angle en mixe de pierre et briques rouges.

Les fenêtres sur la façade d'angle sont habillées de linteaux arrondis en briques rouges avec une partie supérieure verte. Des carreaux colorés sont placés sur leur allège. Un élément en fer forgé orne également la haute cheminée en briques sur cette façade.

SECTEUR 3 : HAMEAUX BLAMECOURT, VELANNE-LE-BOIS, VELANNE-LA-VILLE

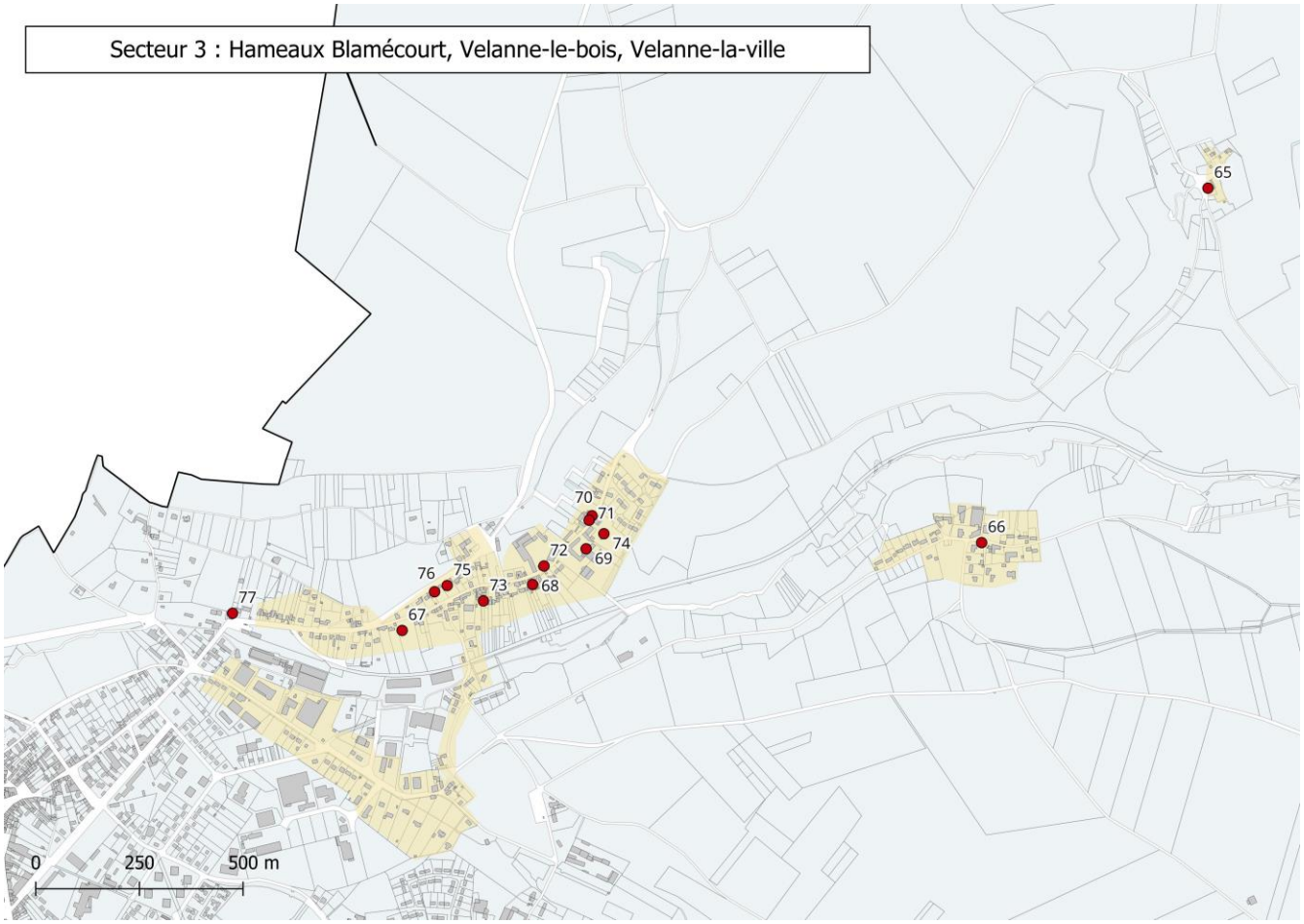

N°65

FICHE PATRIMOINE



Puit

IDENTIFICATION

Localisation

Adresse : Route de Velannes de bois
Référence cadastrale : E 82

Typologie

Caractéristique : Elément
Type : Patrimoine vernaculaire

Statut

Intérêt : Symbolique

DESCRIPTION DETAILLEE

Contribution à la composition urbaine

Le puit est implanté sur un espace vert entre plusieurs grandes propriétés privées ce qui le rend visible depuis l'espace public.



Description architecturale

Ensemble

Le puit est monté sur deux pieds en fer forgé, une tête de dragon décore l'ensemble.

Eléments complémentaires

N°66

FICHE PATRIMOINE



Croix

IDENTIFICATION

Localisation

Adresse : 18 route de Velannes la Ville
Référence cadastrale : Y 55

Typologie

Caractéristique : Elément
Type : Patrimoine vernaculaire

Statut

Intérêt : Symbolique

DESCRIPTION DETAILLEE

Contribution à la composition urbaine

La croix se situe au bord de la rue de Velannes la Ville.

Implantée entre deux parcelles habitées et entourée de végétation, elle est peu visible.

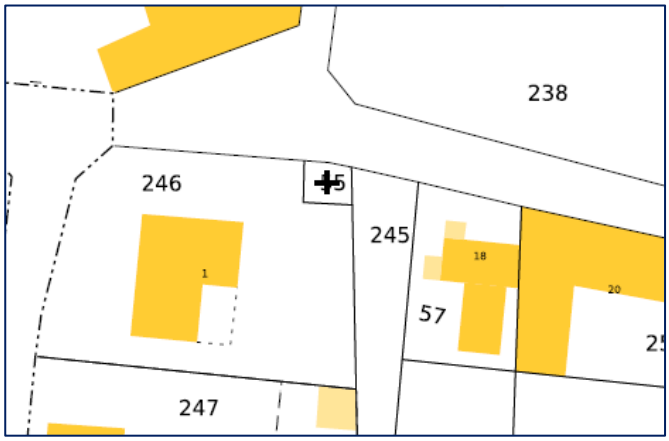

Description architecturale

Ensemble

Croix de taille en pierre sur un socle surélevé par deux rebords du XXe.

Eléments complémentaires

N°67

FICHE PATRIMOINE



Maison de particulier

IDENTIFICATION

Localisation

Adresse : 6 rue André et Maurice Guésnier
Référence cadastrale : AN 12

Typologie

Caractéristique : Bâtiment
Type : Maison bourgeoise

Statut

Intérêt : Architectural

DESCRIPTION DETAILLEE

Contribution à la composition urbaine

La maison est implantée en L au centre de la parcelle. Alignée à la fois horizontalement par rapport à la voie, et une partie rectangulaire verticalement par rapport à la voie.

Une cour la sépare de la voie publique, délimitée par un mur en pierre qui constitue une clôture imposante.



Description architecturale

Ensemble

Structure : R+1+C

Une terrasse à l'étage sur un côté de la maison est accessible depuis un escalier extérieur.

Façades : alternance de briques de différents rouges sur l'ensemble des façades. Soubassement en pierre.

Couverture : toit à la mansart. Les pans supérieurs sont formés de plaques et les pans inférieurs sont composés de tuiles en ardoise. On y trouve également quelques cheminées.

Ouvertures : régulières et alignées, les fenêtres sont à deux ventaux. Lucarnes autour de la toiture.

Eléments complémentaires

Décor : chaines d'angle et médianes en pierre de taille. Bandeaux plats en pierre entre les niveaux.

Encadrements et linteaux d'ouvertures en pierre.

Les lucarnes sont décorées par un encadrement en pierre moulées ou en briques rouges.

Certaines sont accompagnées de frontons triangulaires.

Auvent avec tuile en ardoise au niveau de la porte d'entrée.

N°68

FICHE PATRIMOINE



Maison de particulier

IDENTIFICATION

Localisation

Adresse : 70 au 80 rue André et Maurice Guésnier

Référence cadastrale : AO 67-68 ; 78 à 80 ; 82 à 89 ; 91 ; 94 ; 182-183 ; 186

Typologie

Caractéristique : Ensemble de bâtiments

Type : Maison de bourg

Statut

Intérêt : Architectural

DESCRIPTION DETAILLEE

Contribution à la composition urbaine

Au 70, l'ensemble est de forme rectangulaire en alignement avec la voie. A l'arrière de la maison une cour intérieure est accessible depuis un chemin longeant la propriété.

Au 80, le bâti est composé de 3 structures accolées. L'ensemble est placé en alignement avec la voie publique. Un pignon du bâti forme un angle avec un chemin via une rampe menant à une autre propriété en contre-bas.



Description architecturale

Ensemble

Structure : R+1+C

Façades : pierre de taille sur la façade principale et moellons jointés sur la façade latérale libre. Couverture : toit deux pans à tuiles mécaniques avec une cheminée. Ouvertures : régulières et alignées, les fenêtres de la façade principale sont accompagnées de volets en bois.

Au 70, un œil de bœuf figure au centre de la façade à l'étage. Au 80, une grande lucarne au niveau des combles et une grande fenêtre au RDC.

Les façades latérales libres ne présentent pas d'ouverture.

Eléments complémentaires

Au 70, décor : corniches entres les deux niveaux et sous la toiture.

Encadrement de la porte d'entrée mouluré. Linteaux des fenêtres du RDC en pierre de taille.

Au 80, décor : auvent au dessus d'une porte.

N°69

FICHE PATRIMOINE



Exploitation agricole

IDENTIFICATION

Localisation

Adresse : 98 rue André et Maurice Guésnier
Référence cadastrale : AO 221-222

Typologie

Caractéristique : Ensemble de bâtiments
Type : Corps de ferme

Statut

Intérêt : Historique

DESCRIPTION DETAILLEE

Contribution à la composition urbaine

L'ensemble s'articule autour d'une cour intérieure déservant tous les bâtis de l'exploitation agricole.

Le cœur de la ferme est accessible par une porte en forme d'arche en pierre de taille.



Description architecturale

Ensemble

Bâti entre XVIIIe et XIXe. Logis à gauche dans la cour.

Structure: R+1+C

Façades : enduit. Couverture : toit deux pans, tuiles mécaniques. Ouvertures: régulières, persiennes.

Granges, poulailler, étables, écuries, cellier.

Porche au fond de la cour conduisant à une charretterie, un abreuvoir et un lavoir.

Porte charretière et porte piétonne sur rue.

Mur décrivant une courbe de part et d'autre de l'entrée.

Eléments complémentaires

Décor : entrée principale sous une arche en pierre de taille.

N°70

FICHE PATRIMOINE



Puit

IDENTIFICATION

Localisation

Adresse : 39 rue André et Maurice Guesnier
Référence cadastrale : AO 31

Typologie

Caractéristique : Elément
Type : Patrimoine vernaculaire

Statut

Intérêt : Architectural + Historique

DESCRIPTION DETAILLEE

Contribution à la composition urbaine

Le puit est implanté en bord de route au pied d'un haut mur en pierre.

Malgré sa proximité avec l'espace public, son positionnement n'est pas mis en valeur. Le stationnement des voitures le long de la route et les poubelles sur le trottoir camoufflent sa présence.



Description architecturale

Ensemble

Puit posé sur deux pieds en fer forgé avec une tête de dragon en décoration.

Roue apparente.

Eléments complémentaires

N°71

FICHE PATRIMOINE



Croix

IDENTIFICATION

Localisation

Adresse : 41 rue André et Maurice Guésnier
Référence cadastrale : AO 30

Typologie

Caractéristique : Elément
Type : Patrimoine vernaculaire

Statut

Intérêt : Architectural + Historique

DESCRIPTION DETAILLEE

Contribution à la composition urbaine

La croix est implantée au bord de la rue au pied d'un mur en pierre d'une propriété privée.



Description architecturale

Ensemble

Soubassement : socle cubique

Fût : parallélépipédique

Croix rayonnante en pierre avec Christ en fonte

XIXe siècle : 1844, érigée par Germain Massieu et L.Mesles.

Eléments complémentaires

N°72

FICHE PATRIMOINE



Ancienne ferme Thomassin

IDENTIFICATION

Localisation

Adresse : 25 rue André et Maurice Guesnier
Référence cadastrale : AO 20

Typologie

Caractéristique : Ensemble de bâtiments
Type : Corps de ferme

Statut

Intérêt : Architectural + Historique

DESCRIPTION DETAILLEE

Contribution à la composition urbaine

Ancienne ferme seigneuriale datant du 1850 au hameau de Blamecourt. A l'origine on y trouvait un ancien manoir.

Historique : XVIe siècle : tourelle / XVIIIe siècle - XIXe siècle : logis actuel et ferme, plusieurs dates portées (1847,1850,1859,1863,1865).

Ensemble bâti organisé autour d'une vaste cour centrale où l'on peut trouver une succession d'abreuvoirs.



Description architecturale

Ensemble

Structure : longue forme rectangulaire et deux ailes en retour d'équerre, présence de caves.

Tourelle hexagonale à trois niveaux. Le logis est à trois niveaux.

Façades : pierre de taille.

Couverture : toit quatre pans, tuiles mécaniques et ardoise.

Ouvertures : symétriques à 6 carreaux accompagnées de volets persiennes extérieurs réguliers et symétriques, quatre lucarnes en bâtière.

Eléments complémentaires

Décor : le portail donnant sur la voie est cintré en pierre de taille décorée et composée de deux chasse-roues, de pilastres, d'une clé saillante portant la date de 1850. L'ensemble est surmonté d'un petit toit reposant sur une corniche moulurée.

Au niveau du logis, bandeaux moulurés.

Granges dont une avec pignon percé de trous d'envol pour pigeons, étables, celliers, hangars, charreterie.

Portail plein cintré en pierre de taille avec pilastres, porte piétonne.

N°73

FICHE PATRIMOINE



Croix

IDENTIFICATION

Localisation

Adresse : Cour de la Croix
Référence cadastrale : AO 125

Typologie

Caractéristique : Elément
Type : Patrimoine vernaculaire

Statut

Intérêt : Architectural + Historique

DESCRIPTION DETAILLEE

Contribution à la composition urbaine

La croix est implantée au bord de la rue au pied d'un espace planté.

A l'arrière, la cour de la croix en contre-bas permet de dégager la vue et marquer sa présence.

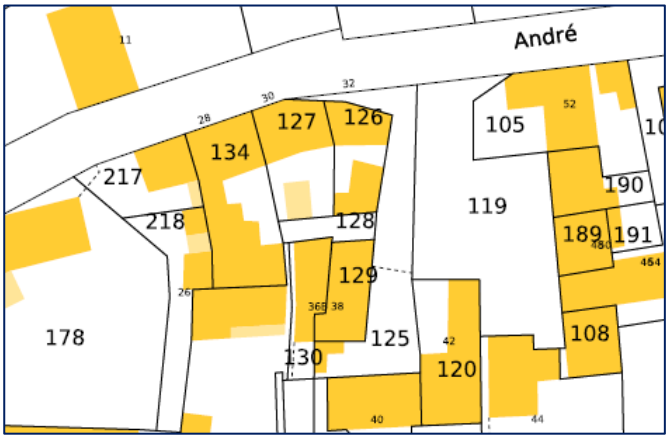

Description architecturale

Ensemble

Soubassement : socle cubique

Fût : parallélépipédique

Croix rayonnante en pierre avec Christ en fonte

XIXe siècle

Eléments complémentaires

N°74

FICHE PATRIMOINE



Maison de particulier

IDENTIFICATION

Localisation

Adresse : 106 rue André et Maurice Guesnier
Référence cadastrale : AO 175-176

Typologie

Caractéristique : Ensemble de bâtiments
Type : Corps de ferme

Statut

Intérêt : Architectural

DESCRIPTION DETAILLEE

Contribution à la composition urbaine

La maison est de forme rectangulaire et implantée au centre de la parcelle.

Elle est accessible depuis un chemin en pierre via un portail en fer.



Description architecturale

<u>Ensemble</u>

Bâtiment du XIXe siècle

Structure : R+1+C

Façades : moellons jointés.

Couverture : toit deux pans en tuiles plates. Deux cheminées en briques rouges viennent habiller la toiture.

Ouvertures : quelques fenêtres à deux ventaux. Deux lucarnes à la capucine sur la toiture. La porte d'entrée est vitrée avec une partie fixe et une imposte vitrée.

<u>Eléments complémentaires</u>

Décor : chaines d'angle en pierre de taille, corniche et marquise au dessus de la porte d'entrée.

Le portail en alignement avec la rue est encadré par deux piliers en pierre avec petites toitures en tuiles plates (ancienne porte charretière), mur décrivant une courbe de part et d'autre de l'entrée.

N°75

FICHE PATRIMOINE



Maison de particulier

IDENTIFICATION

Localisation

Adresse : 12 rue Fernand Maigniel
Référence cadastrale : AO 8

Typologie

Caractéristique : Bâtiment
Type : Maison bourgeoise

Statut

Intérêt : Architectural

DESCRIPTION DETAILLEE

Contribution à la composition urbaine

La maison est implantée au centre de la parcelle. En alignement avec la voie, un muret surlombé d'un grillage doublé d'une haute haie végétale constitue la clôture sur rue.

Pour accéder à l'entrée principale, une cour fait office de cheminement depuis le portail sur le côté de la parcelle.

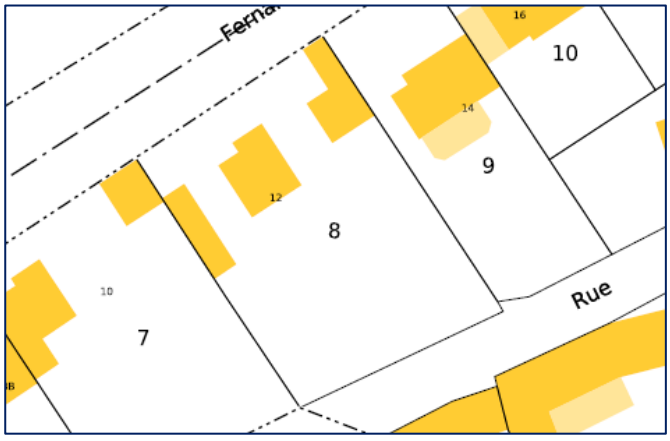

Description architecturale

Ensemble

Structure : R+2+C

Une partie de la façade principale est mise en avant, pignon de façade donnant sur la rue.

Façades : briques rouges sur la façade principale et enduit plein sur les façades latérales.

Couverture : toit 2 pans avec tuiles en ardoise et cheminées en pierre et briques rouges.

Ouvertures : régulières et alignées, présence de volets. Une fenêtre arrondie au centre du pignon principal.

Eléments complémentaires

Décor : chaines d'angle en pierre, encadrements et linteaux de fenêtre en pierre.

Alternance de briques orangées. Garde-corps en fer forgé. Marquise au dessus de la porte d'entrée.

N°76

FICHE PATRIMOINE



Maison de particulier, dite "de l'Ermitage"

IDENTIFICATION

Localisation

Adresse : 10 rue Fernand Maigniel
Référence cadastrale : AO 7

Typologie

Caractéristique : Bâtiment
Type : Maison bourgeoise

Statut

Intérêt : Architectural

DESCRIPTION DETAILLEE

Contribution à la composition urbaine

La maison est implantée au centre de la parcelle. En alignement avec la voie, un muret surlombé d'un grillage doublé d'une haute haie végétale constitue la clôture sur rue.

Pour accéder à l'entrée principale, une cour fait office de cheminement depuis le portail sur le côté de la parcelle.



Description architecturale

Ensemble

Structure : R+1+C

Une partie de la façade principale est mise en avant, pignon de façade donnant sur la rue.

Façades : meulière sur la façade principale et moellons jointés sur les façades latérales.

Couverture : toit 2 pans avec tuiles mécaniques et hautes cheminées en briques rouges, débords de toiture.

Ouvertures : régulières et alignées, présence de volets, œil de bœuf au centre du pignon de face.

Eléments complémentaires

Décor : éléments d'angle en briques rouges. Bandeau plat en motif avec briques rouges.

Linteaux au dessus des ouvertures avec des motifs en briques rouges.

Garde-corps en fer forgé et marquise au dessus de la porte principale.

N°77

FICHE PATRIMOINE



Maison de particulier

IDENTIFICATION

Localisation

Adresse : 67 rue de Beauvais
Référence cadastrale : AM 92

Typologie

Caractéristique : Bâtiment
Type : Maison de bourg

Statut

Intérêt : Architectural

DESCRIPTION DETAILLEE

Contribution à la composition urbaine

La maison est implantée au centre de la parcelle. En alignement avec la voie, un muret en pierre surplombé par un grillage en fer forgé constitue la clôture.

Pour accéder à l'entrée principale, un cheminement en pierre est tracé depuis le portail.



Description architecturale

Ensemble

Bâti du XIXe.

Structure : R+1+C

Façades : pierre de taille (partie droite), blocage de moellons (partie gauche).

Couverture : toit 2 pans, tuiles plates, 2 souches de cheminées en pierre.

Ouvertures : régulières, 6 fenêtres (1 bouchée), 2 entrées de cellier en arc segmentaire, une lucarne sur la toiture.

Eléments complémentaires

Décor : bandeaux plats, appuis de fenêtres moulurés. Deux piliers en pierre entre le portail.

SECTEUR 3 : HAMEAU D'ARTHIEUL



N°78

FICHE PATRIMOINE



Ancien château d'Arthieul et fermes

IDENTIFICATION

Localisation

Adresse : 2 rue des Tourelles

Référence cadastrale : AP 15 à 17 - 19 -21 à 23 et AP 73 - 77 - 78 - 81 à 86 - 87 - 88

Typologie

Caractéristique : Ensemble de bâtiments

Type : Corps de ferme

Statut

Intérêt : Architectural + Historique

DESCRIPTION DETAILLEE

Contribution à la composition urbaine

Ferme de l'ancien Château, historique du XVIIIe siècle : ferme (en partie) - XIXe siècle (1824) : destruction du château dont il ne subsiste que les terrasses. Fin XIXe siècle : logis actuel (situé à droite de l'entrée).

L'ensemble est implanté en recul de la voie principale. L'exploitation est accessible depuis un petit chemin. Elle également située à l'extérieur du centre-ville, dans le hameau d'Arthieul.

Dépendances de l'ancien château : Les bâtis de cet ancien corps de ferme forment un L, créant ainsi une cour intérieure tournée sur la rue. Le reste des façades donnent directement sur la rue.

Le corps de ferme se situe en face de la ferme d'Arthieul au nord du village d'Arthieul, confirmant ainsi l'ancienne vocation de ce petit village agricole.



Ensemble

Structure : R+1+C - cave. Façade : enduit. Couverture : Toit 2 pans, tuiles mécaniques. Ouvertures: nombreuses et régulières, fenêtres 6 carreaux.

Dépendances : Structure : R+1+C selon la déclivité de la voie. Auvent donnant sur la cour intérieure soutenue par deux poteaux bois. Façades : Moellons beurrés, chaînes d'angle et médianes en pierre de taille. Couverture : toit 3 pans légèrement débordant, tuiles plates. Plusieurs cheminées. Ouvertures: régulières, fenêtres 6 carreaux avec volets donnant sur rue, œil de bœuf.

Eléments complémentaires

Décor : bandeau plat marquant le niveau du surcroît.

Nombreux bâtiments agricoles : charreterie, granges dont une haute avec écuries (ou étables) en RDC et grenier sur deux niveaux en pierre de taille, hangars en moellons assises avec couverture en tuiles plates pour partie, vastes celliers en partie voûtés.

Dépendances : Décor : Ce bâtiment à destination d'activités agricoles ne possède pas d'ornements particuliers.

Ce sont ces pierres d'origines et ses ouvertures de couleurs rouges qui créent son charme authentique.

N°79

FICHE PATRIMOINE



Ecole d'Arthieul

IDENTIFICATION

Localisation

Adresse : 14 rue des Tourelles
Référence cadastrale : AP 11 - 74

Typologie

Caractéristique : Bâtiment
Type : Patrimoine public, administratif et religieux

Statut

Intérêt : Architectural

DESCRIPTION DETAILLEE

Contribution à la composition urbaine

Ce bâti figure comme entrée et bâtiment administratif de l'école primaire d'Arthieul et accuillait avant l'ancienne mairie. A l'angle d'un croisement de 4 rues, ce bâti est excentré du centre-ville et figure à la sortie de la ville, entouré de champs.

Il est implanté au centre de la parcelle. Un portail et un muret surplombé d'un grillage constituent la clôture. L'entrée principale est accessible depuis un chemin en pierre et quelques marches.



Description architecturale

Ensemble

Structure : R+1+C

La façade principale est symétrique, une partie de la structure figure en avant dégageant l'entrée principale. De part et d'autre, la façade est en recul et la structure est identique.

Façades : briques rouges sur les façades principales, en pierre de taille sur la partie en avant de la façade principale et enduit plein sur les façades latérales. Couverture : Toit 4 pans sur la structure principale et 4 pans également sur la partie en avant de la façade face à la rue. Les tuiles sont en ardoise et une haute cheminée orne une face de la toiture.

Ouvertures : régulières et alignées, les fenêtres sont à 6 carreaux accompagnées de volets roulants extérieurs. La porte d'entrée est également composée de carreaux et son imposte également.

Eléments complémentaires

Décor : épis de faitage sur chaque coin de toiture.

Toiture à égouts retroussés. Corniches en doucine. Chaines d'angle en pierre de taille.

Sur la façade principale les fenêtres sont regroupées à deux et ornées par un encadrement, une allège et un linteau arrondi en pierre les regroupant.

Sur les façades latérales, les fenêtres sont décorées par des encadrements et linteaux en briques rouges.

La partie en avant de la façade principale est décorée par des moulures sur les linteaux d'ouvertures.

Une inscription "1889" est sculptée dans la pierre en haut de la façade.

N°80

FICHE PATRIMOINE



Exploitation agricole

IDENTIFICATION

Localisation

Adresse : 32 rue du village
Référence cadastrale : AR 55

Typologie

Caractéristique : Ensemble de bâtiments
Type : Corps de ferme

Statut

Intérêt : Historique

DESCRIPTION DETAILLEE

Contribution à la composition urbaine

Logis sur rue. Le corps de ferme comporte plusieurs bâtis sur la parcelle créant une cour intérieure.

Le bâti logé sur rue permet de cacher cette cour et de conserver l'aspect privé par rapport à la voie publique.

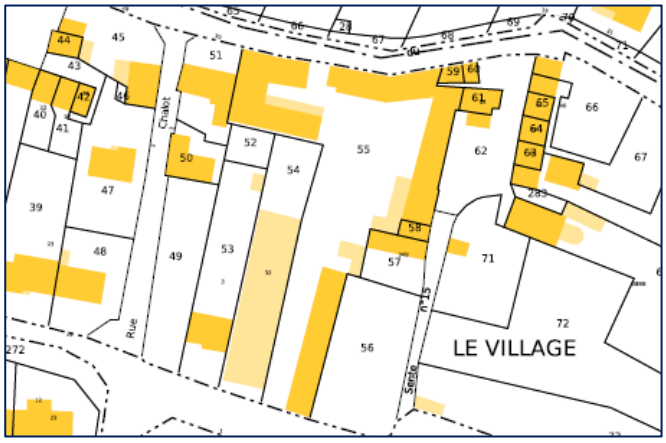

Description architecturale

Ensemble

Description du bâti sur rue.

Structure: deux niveaux et petite extension sur un niveau.

Façades : enduit et moellons sur les pignons.

Couverture: toit deux pentes en tuiles plates et cheminées.

Ouvertures : quatre fenêtres sur rue à six carreaux et volets persiennes, et quelques fentes au rez-de-chaussée.

Eléments complémentaires

Décor : corniche en doucine.

Nombreux bâtiments à fonction agricole sur rue et dans la cour, dont certains en déshérence (granges dont une à pans de bois, hangars, etc.).

N°81

FICHE PATRIMOINE



Petite ferme d'Arthieul

IDENTIFICATION

Localisation

Adresse : 49 rue Eugène Blouin
Référence cadastrale : AS 116

Typologie

Caractéristique : Ensemble de bâtiments
Type : Corps de ferme

Statut

Intérêt : Architectural + Historique

DESCRIPTION DETAILLEE

Contribution à la composition urbaine

La ferme d'Arthieul est située au nord du village d'Arthieul de la commune de Magny-en-Vexin.

La propriété comporte plusieurs bâtis formant son unité. Elle se situe proche d'un point d'eau et reste à une extrémité du village.

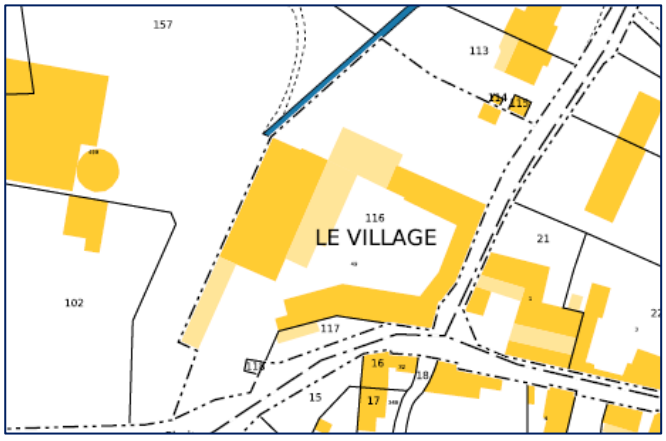

Description architecturale

Ensemble

Structure : corps principal avec une extension et une aile adjacente en R+2+C.

Gros œuvre : moellons enduits, pierre de taille sur les médianes, chaines d'angle.

Couvertures : Toiture deux pentes, tuiles plates, lucarne.

Ouvertures : régulières, fenêtres 6 carreaux avec forme arrondie sur la partie supérieure.

Eléments complémentaires

Décor : linteau arqué en pierre de taille, lanternes, bandeau plat, lucarne, appui de fenêtres.

N°82

FICHE PATRIMOINE



Lavoir

IDENTIFICATION

Localisation

Adresse : Rue Eugène Blouin
Référence cadastrale : AS 117

Typologie

Caractéristique : Elément
Type : Patrimoine vernaculaire

Statut

Intérêt : Symbolique

DESCRIPTION DETAILLEE

Contribution à la composition urbaine

Lavoir en contrebas au bord de la rue Eugène Blouin, il est accessible par une rampe et est protégé par un muret en pierre.

Ce lavoir est accolé à la ferme d'Arthieul au nord du village d'Arthieul.

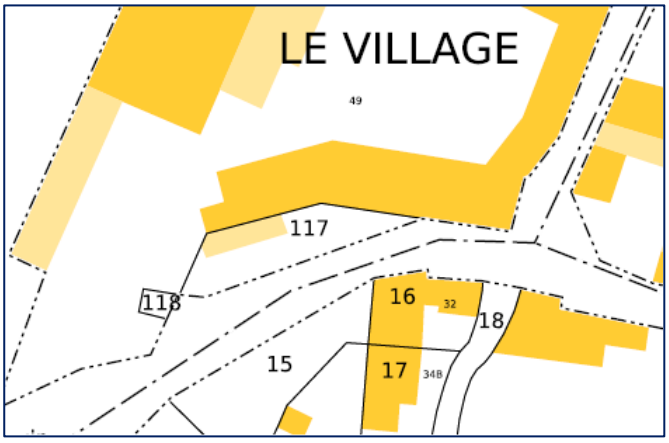

Description architecturale

Ensemble

Structure : lavoir fermé sur trois côtés, deux bassins, carreaux à laver sur deux côtés.

Gros œuvre : moellons enduits.

Couverture : toit en appentis, tuiles mécaniques, poteaux de fonte.

Niche dans le mur pour capter l'eau. Muret de pierre avec chaperon en pierre plate.

Eléments complémentaires